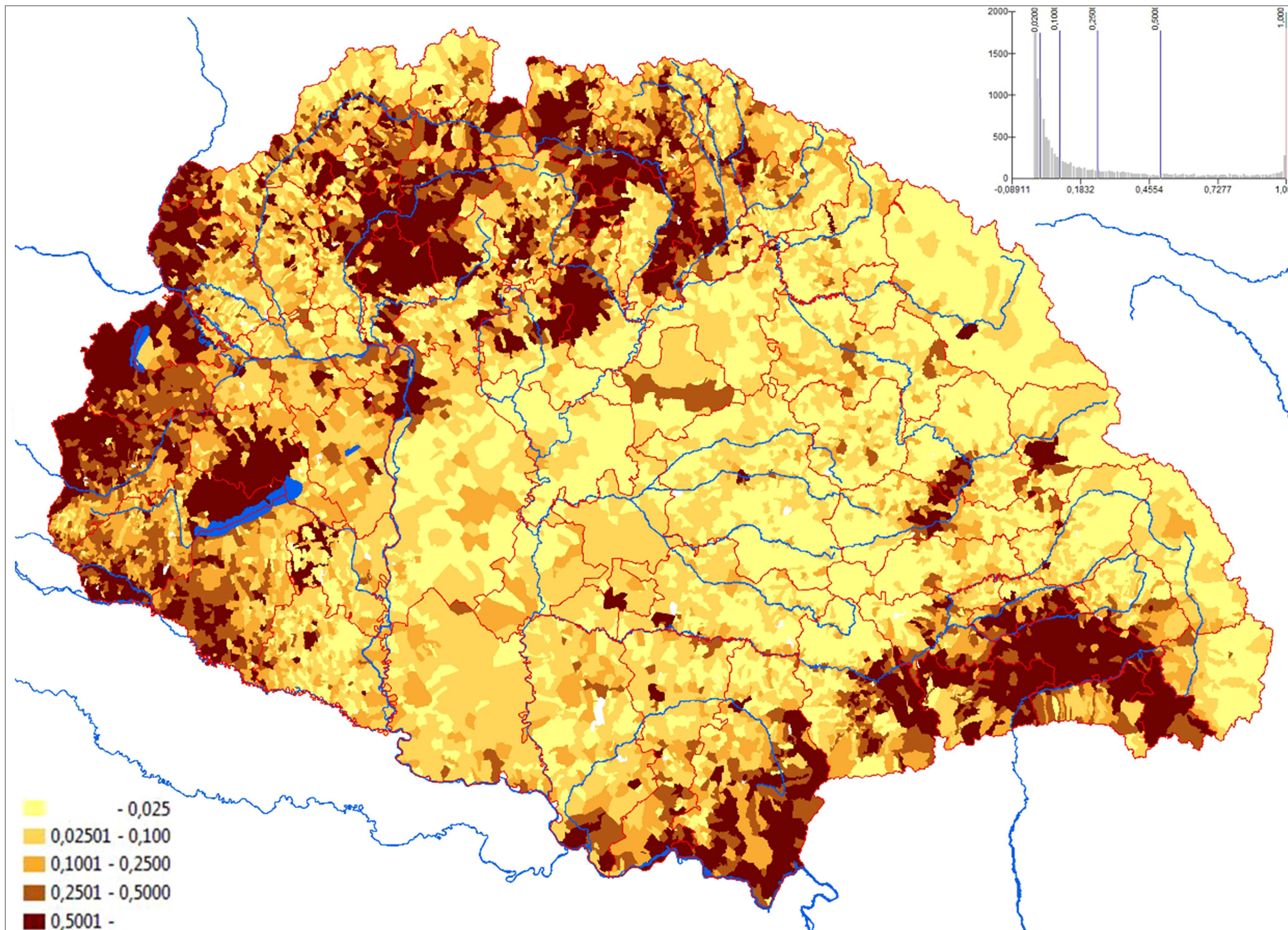


## 2.

**Infrastruktúra**

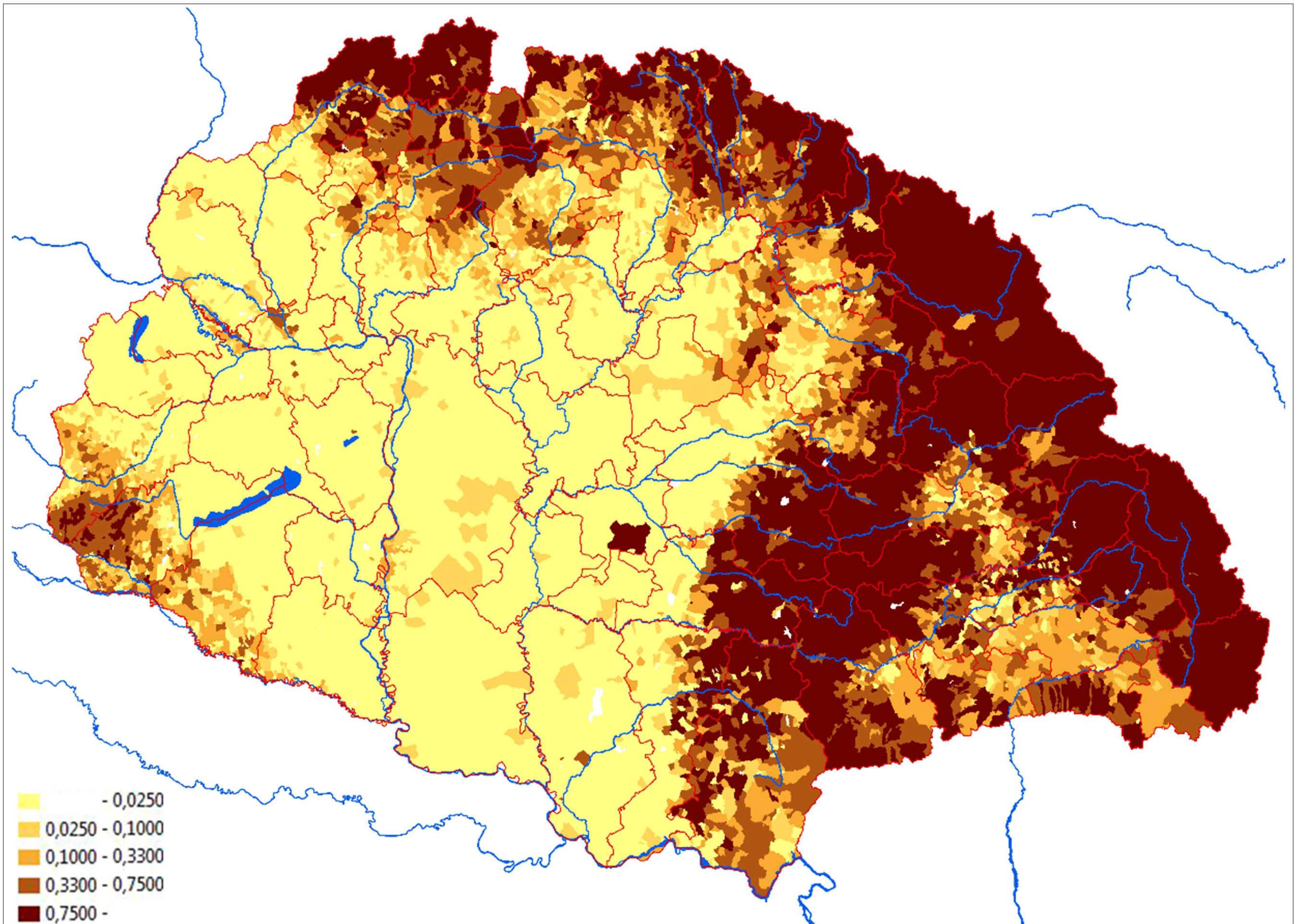
Infrastructure





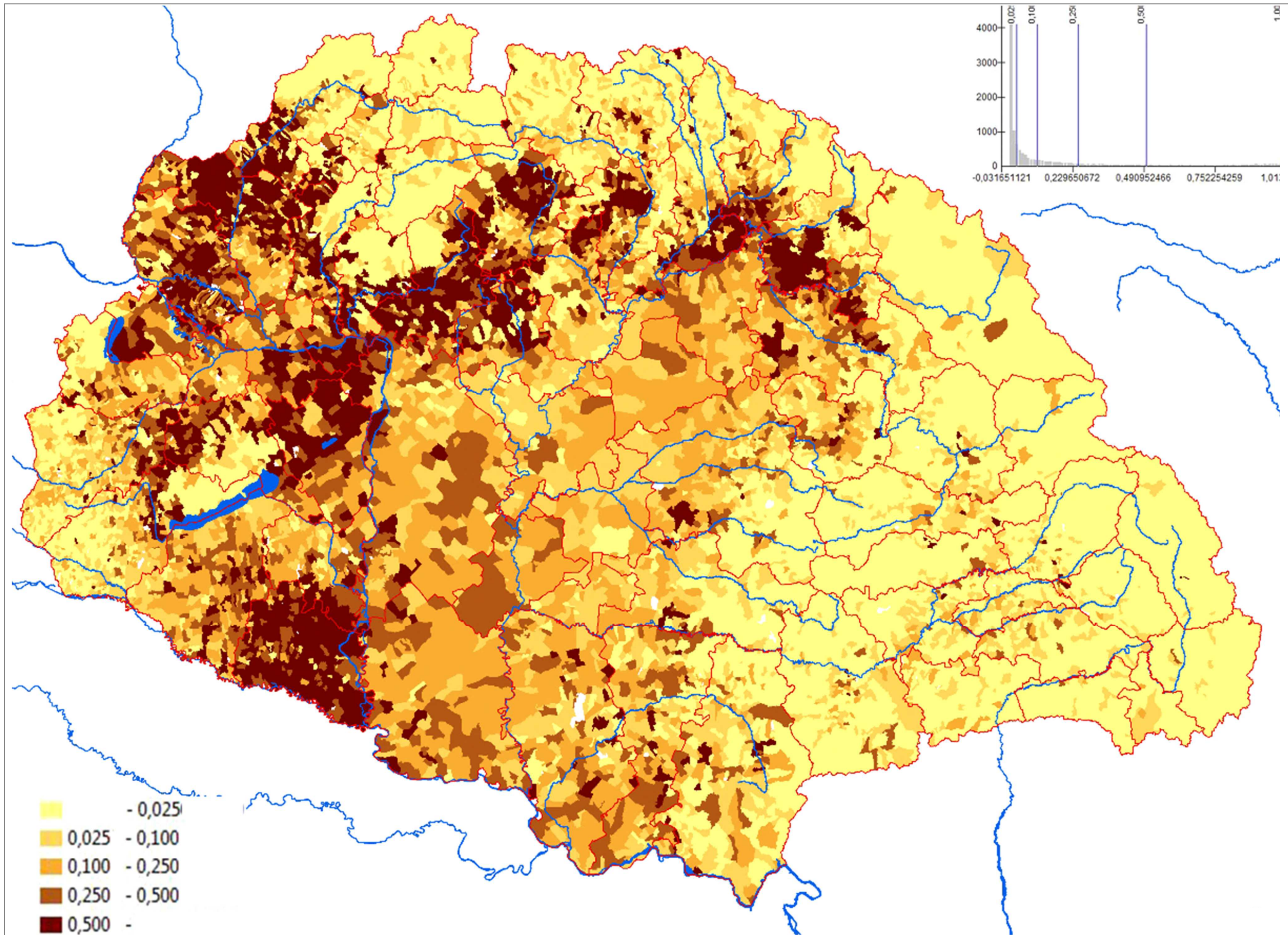
1. Kő és téglapületek aránya 1910-ben (1 = 100%) / The share of buildings made of stone and bricks, 1910 (1 = 100 %)





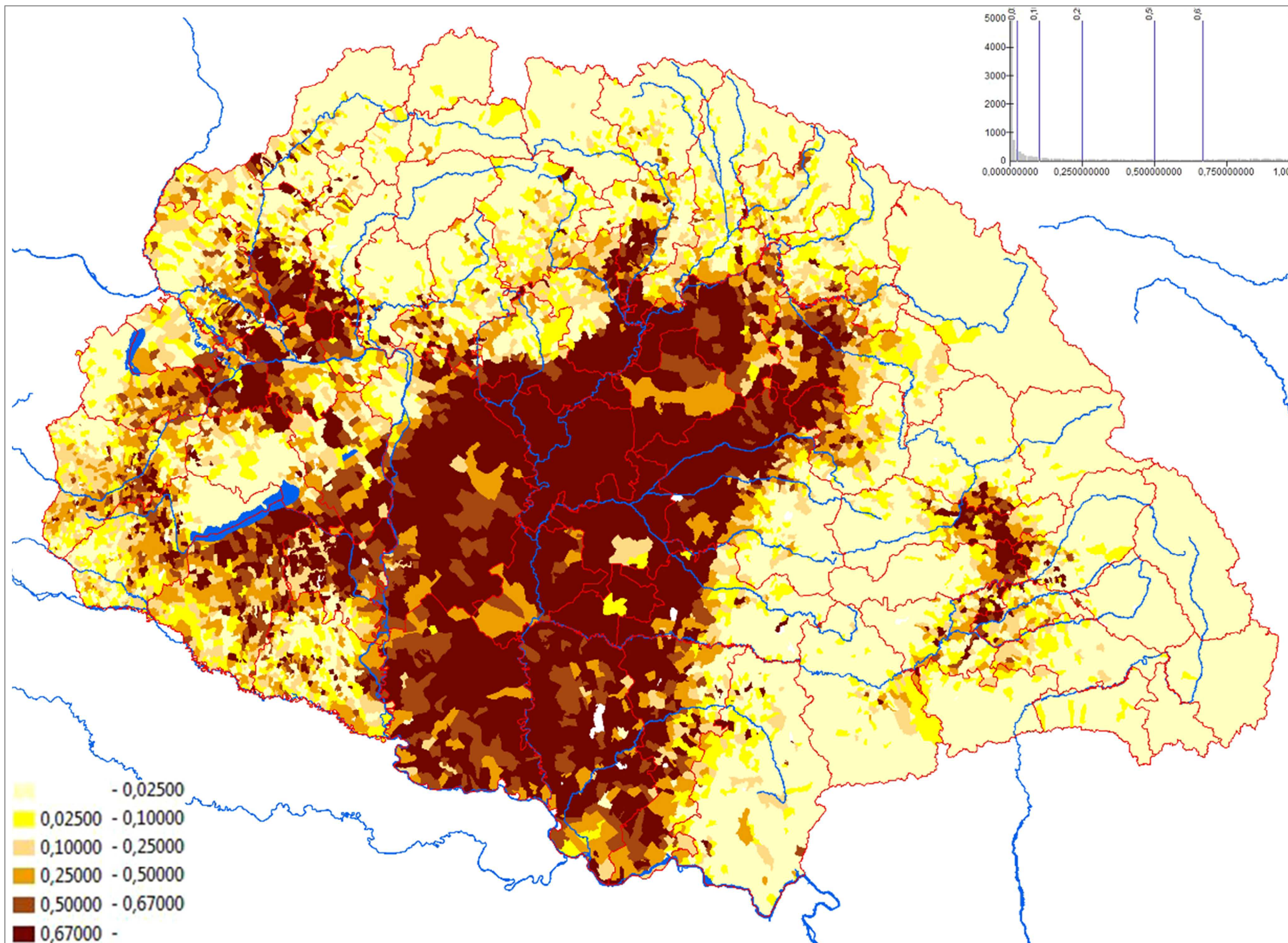
2. Faépületek aránya 1910-ben (1 = 100%) / The share of buildings made of wood, 1910 (1 = 100 %)





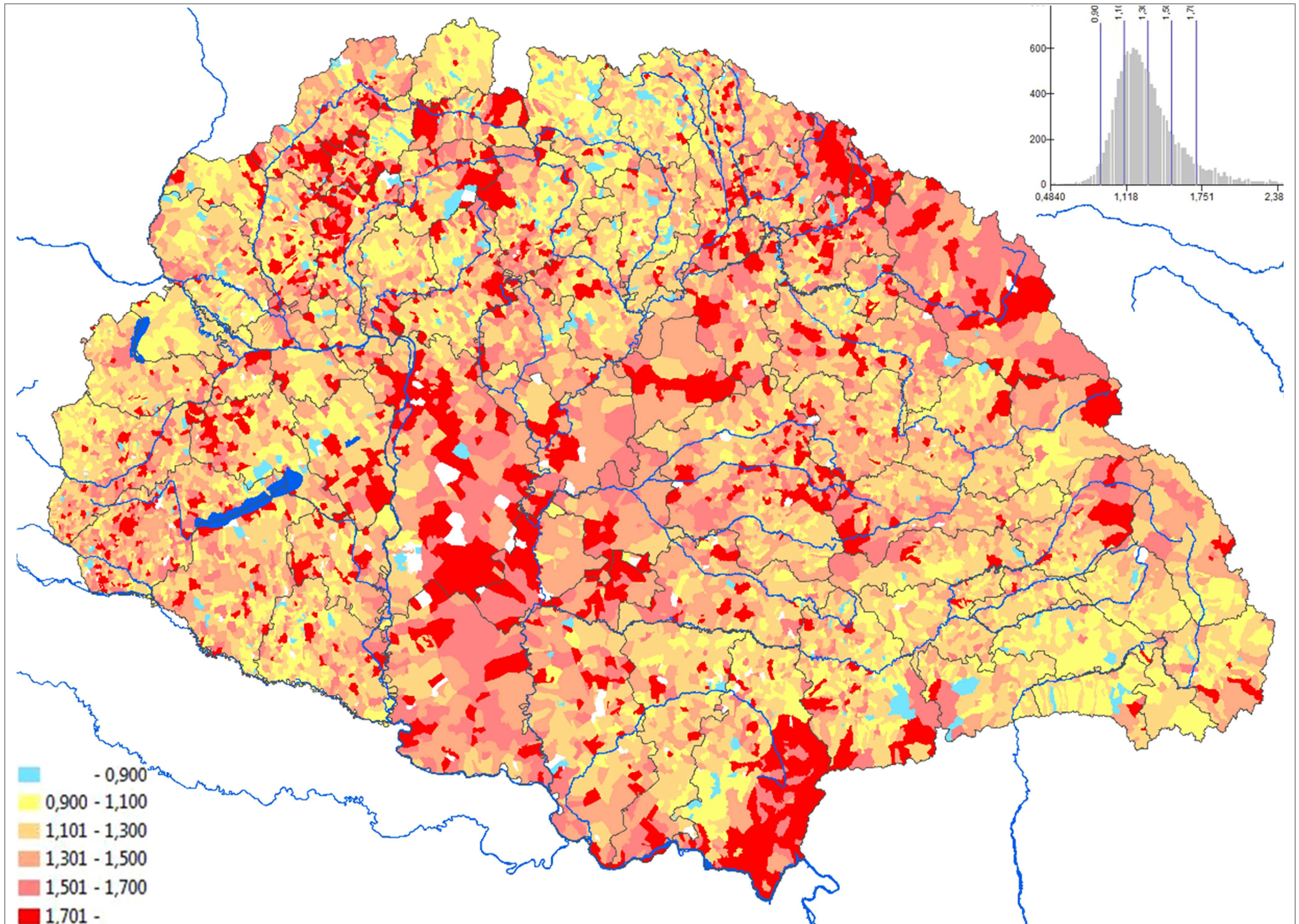
3. Kőalapú vályogépületek aránya 1910-ben / The share of buildings made of adobe clay with stone base, 1910 (1 = 100 %)





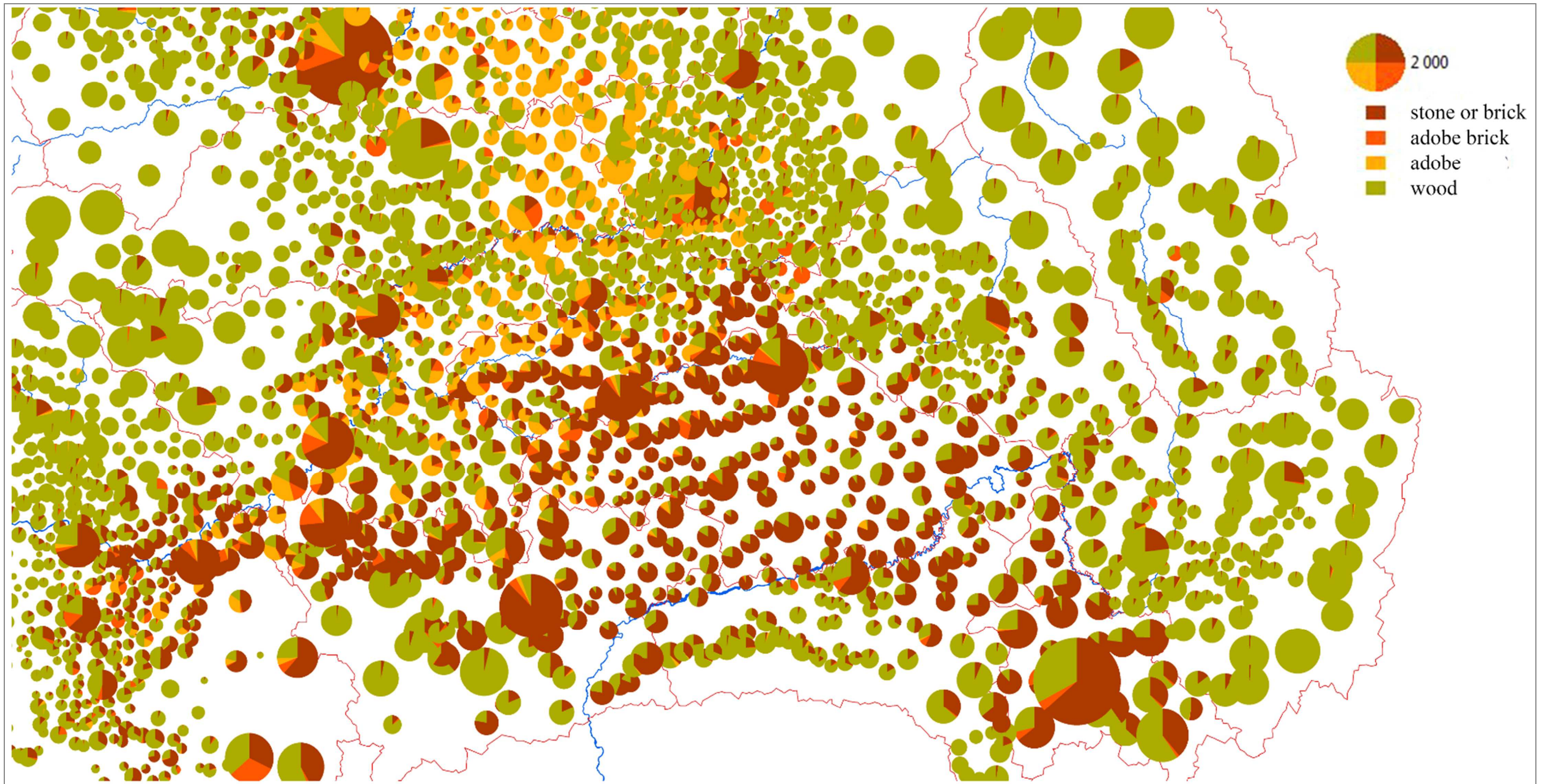
4. Vályogépületek aránya 1910-ben / The share of buildings made of adobe, 1910 (1 = 100 %)





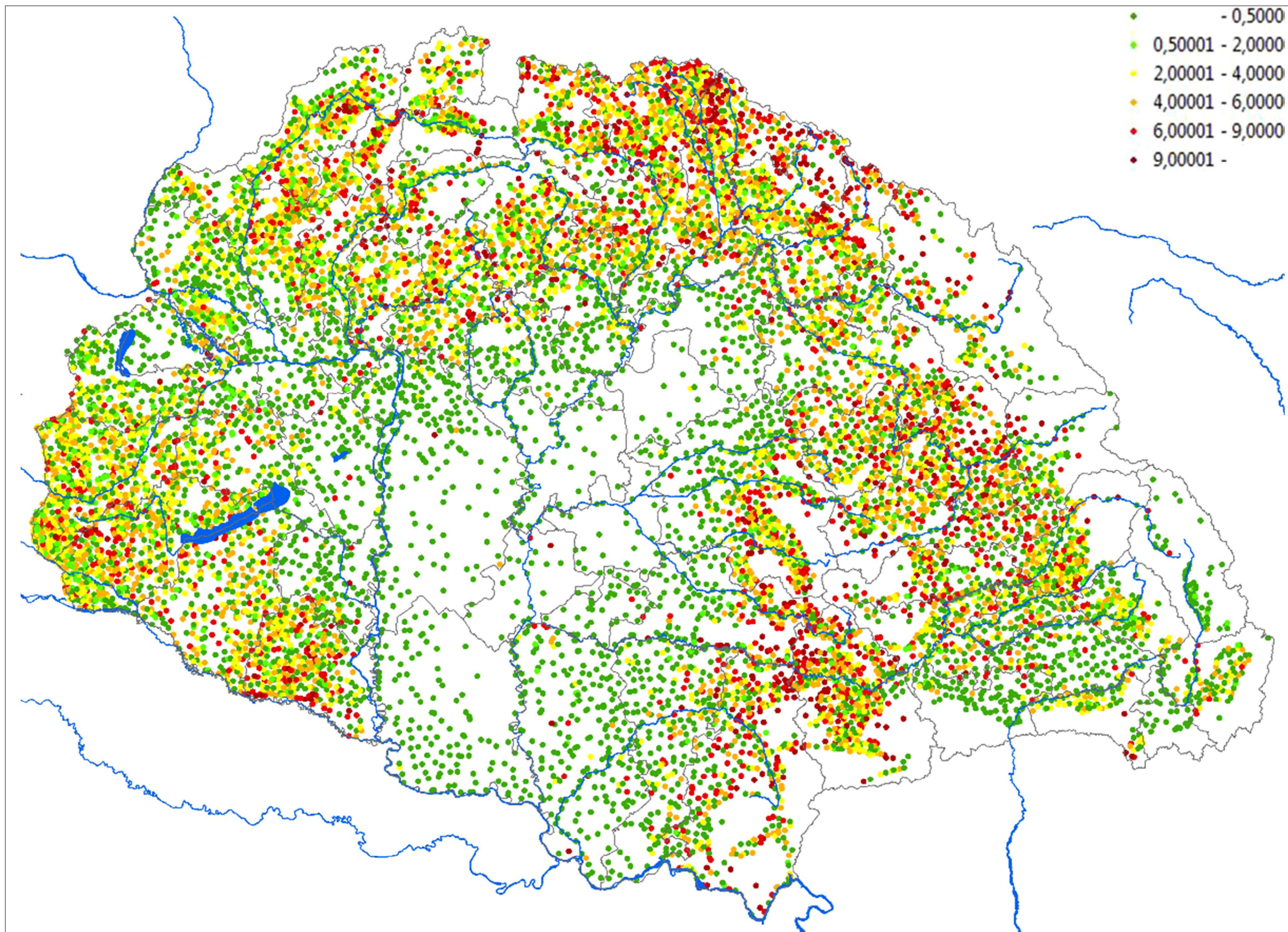
5. Házak számának változása (1910/1880) / The increase in number of houses (1910/1880)





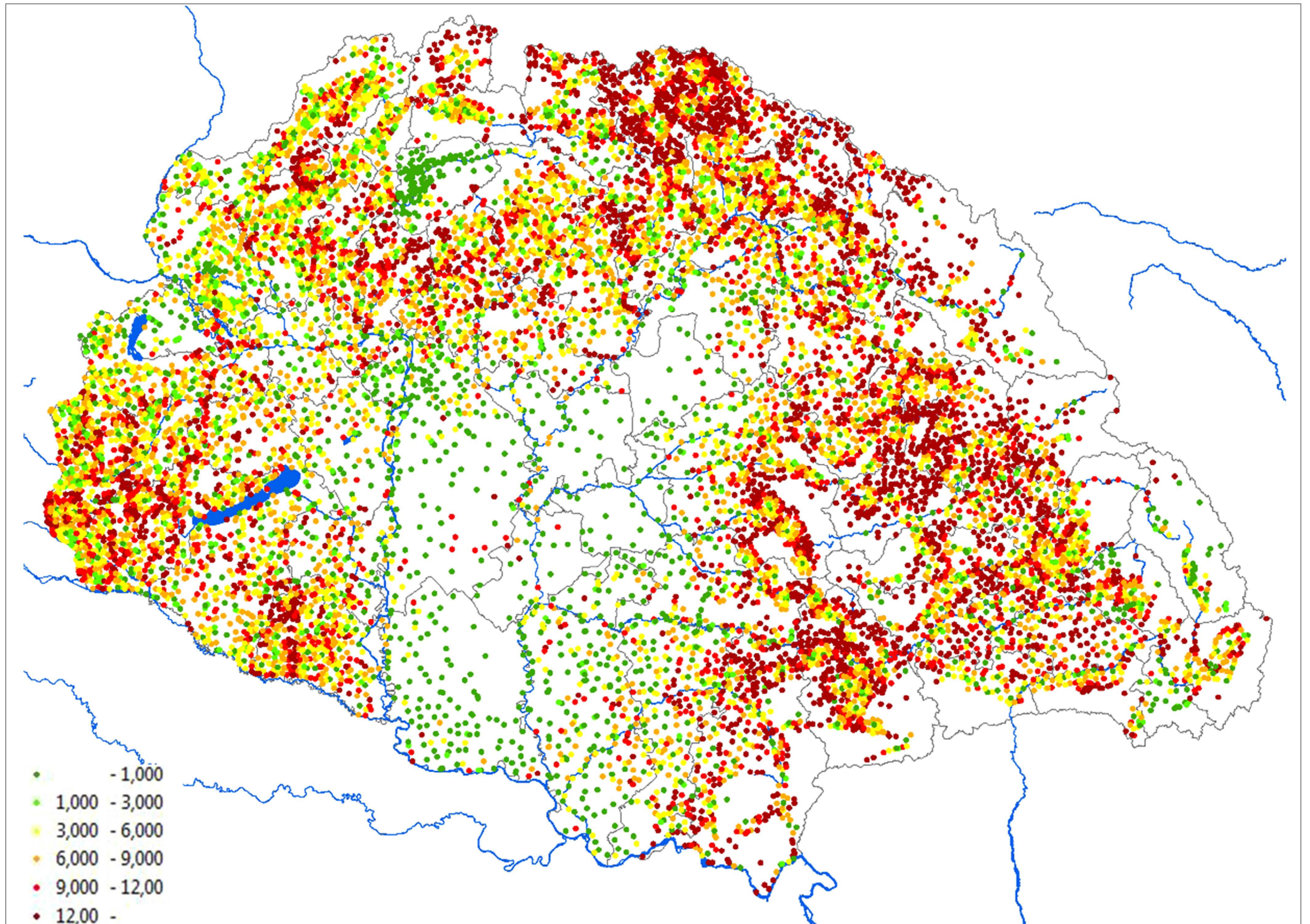
6. Háztípusok Dél-Erdélyben 1910-ben / Pie-chart diagram of houses made of different construction material (1910)





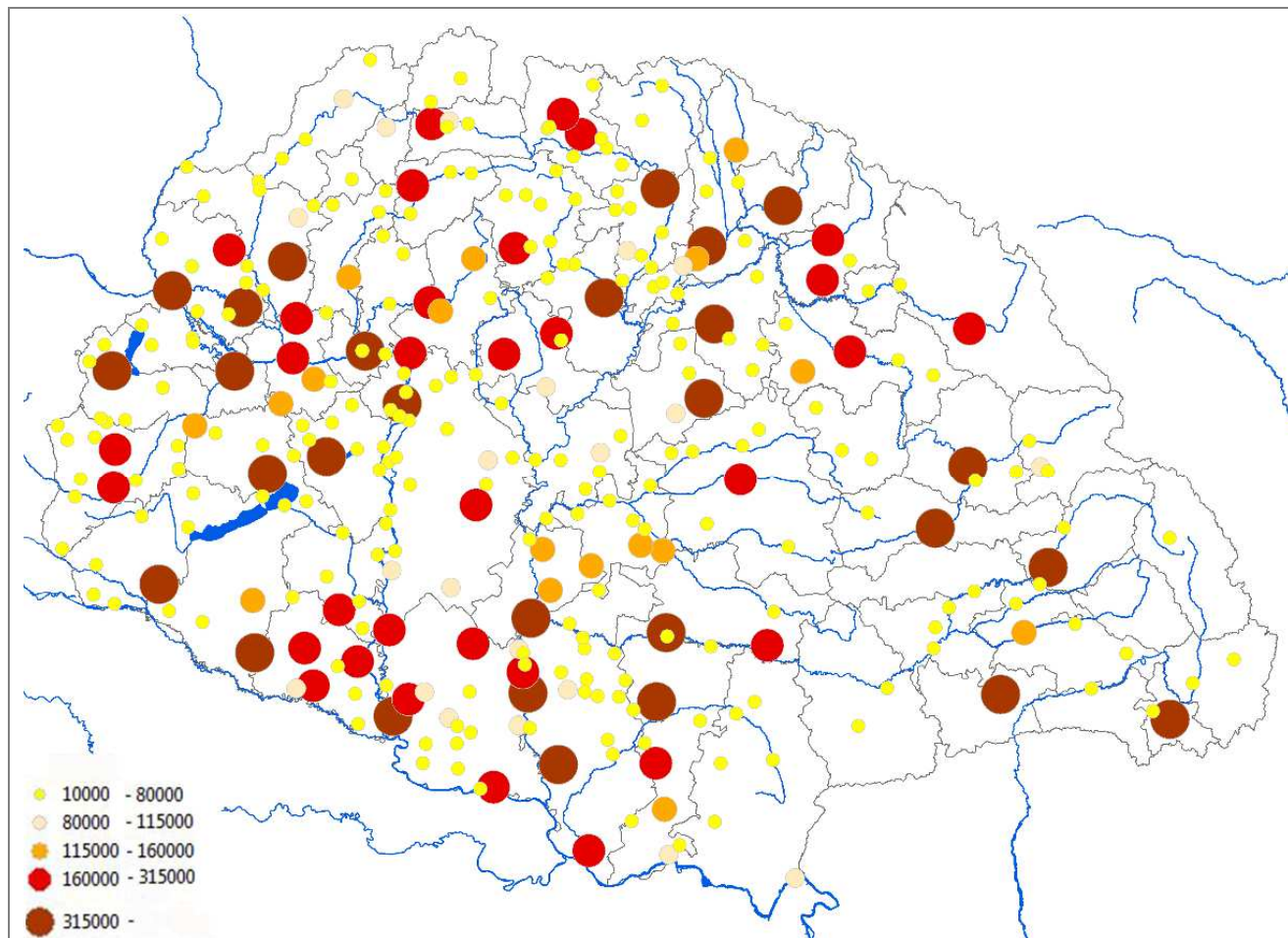
7. Települések jegyzőtől való távolsága 1908-ban (km, csak a belterületekre) / Distance of settlements from the notary office in kms (1908)



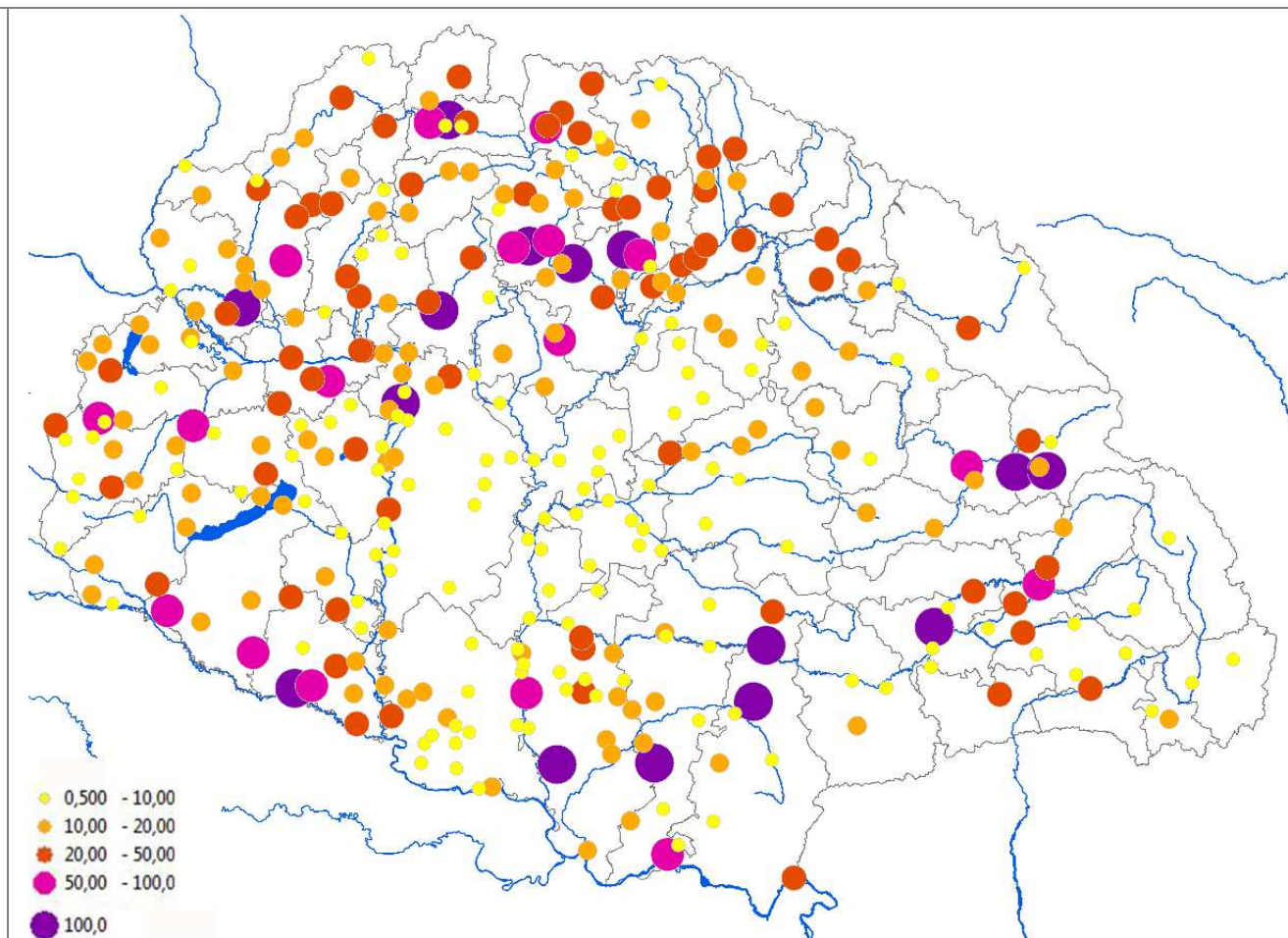


8. Települések orvostól való távolsága 1908-ban km-ben (csak belterületre, a 0 jelenthet adathiányt is) / Distance of settlements from medical doctors in kms (1908; 0 might mean „no data” too)

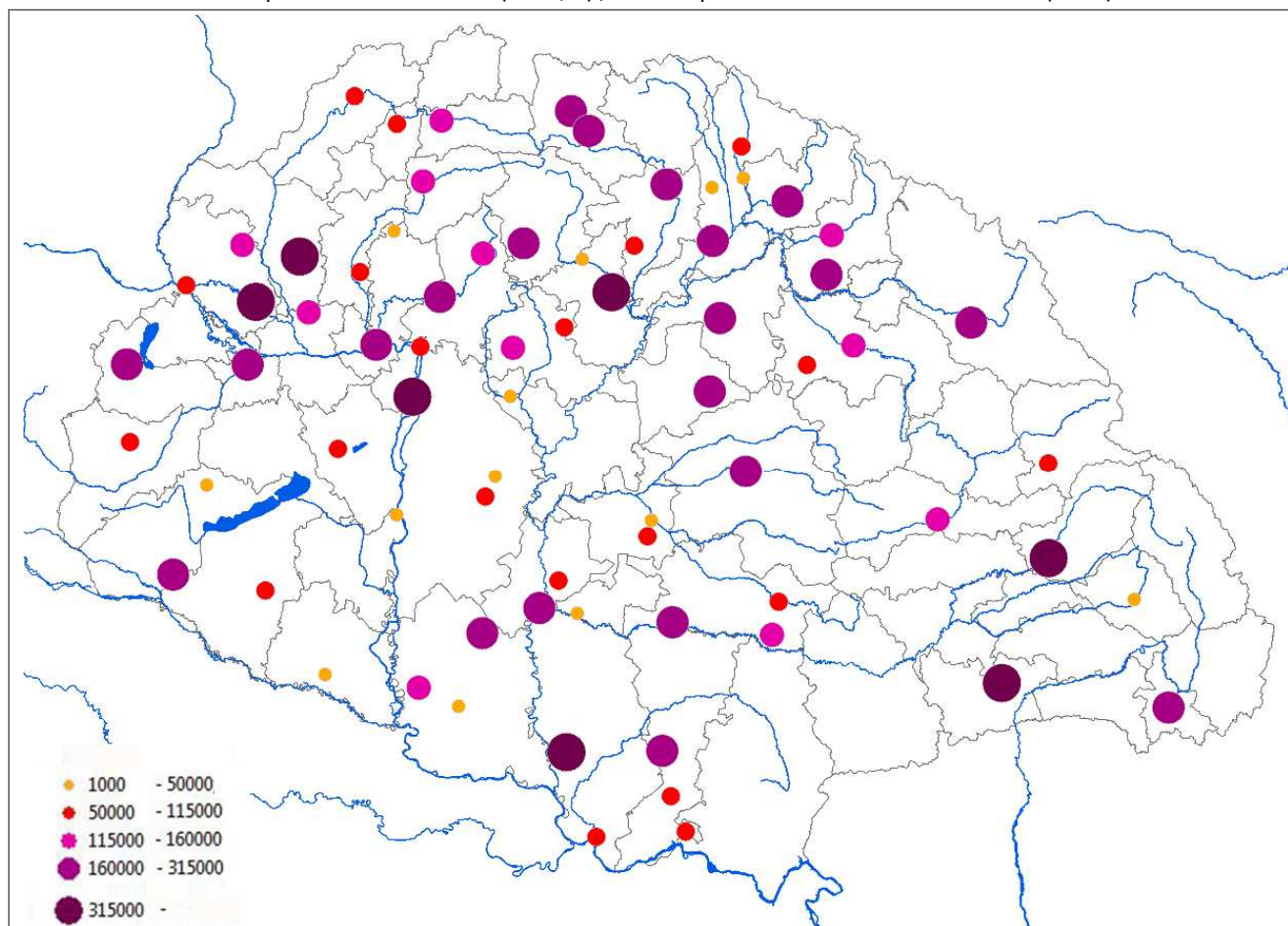




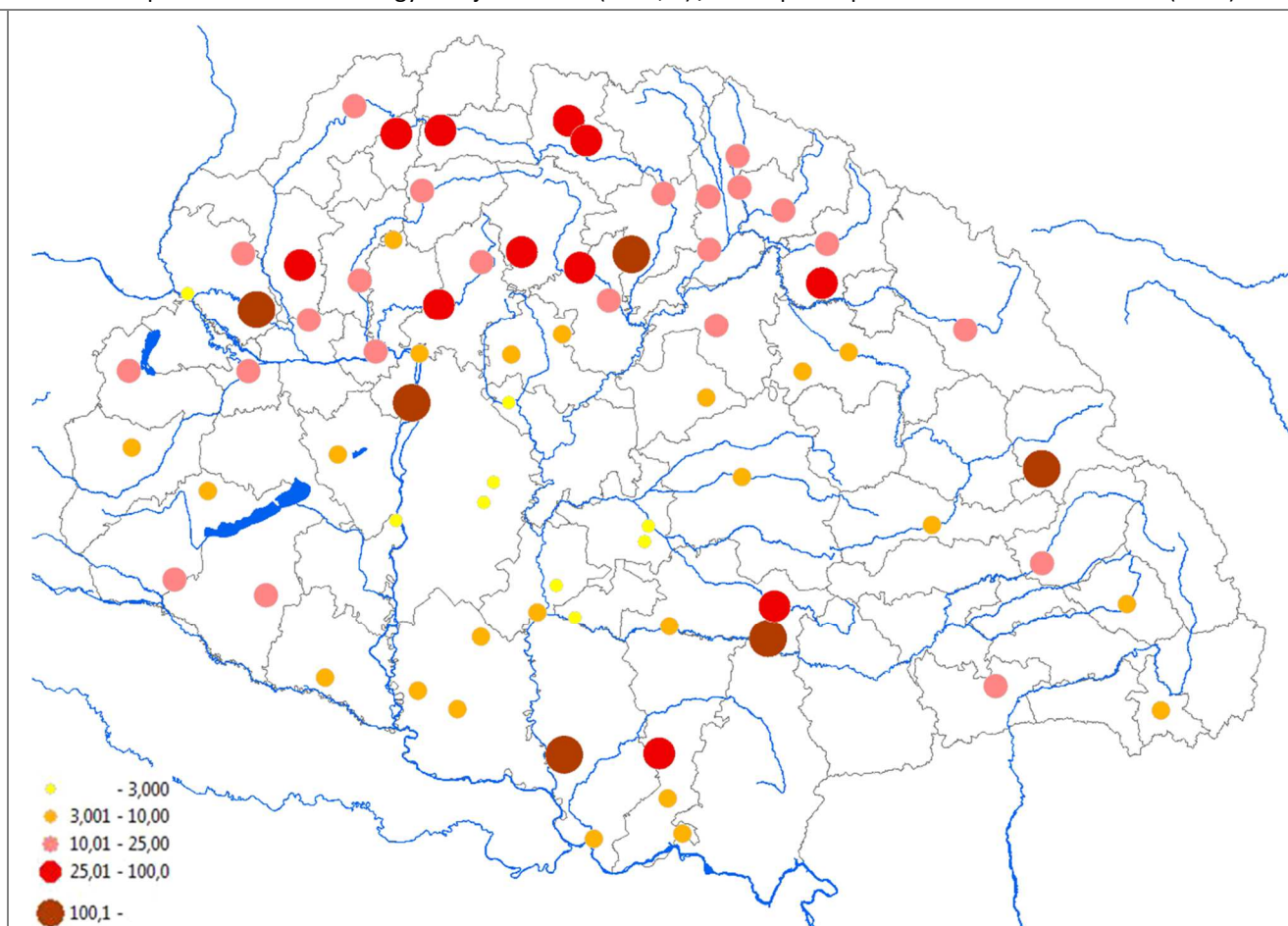
9. A pénzütemzeti ösztöke (1880, K) / Total capital in financial institutions in K (1880)



10. A pénzütemzeti ösztöke egy főre jutó értéke (1880, K) / Per capita capital in banks institutions in K (1880)

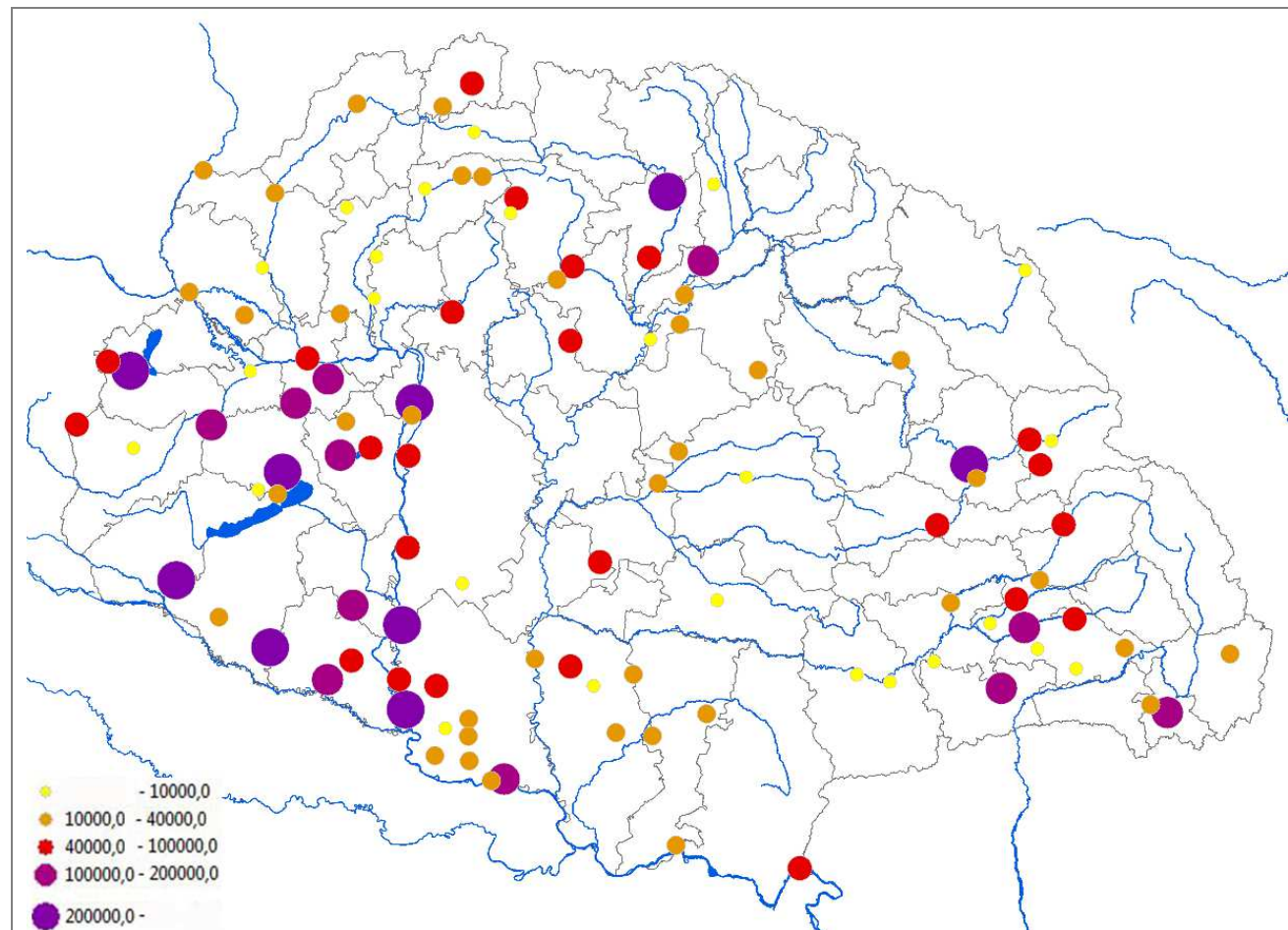


11. A banktöke összes értéke (1880, K) / Total capital in banks in K (1880)

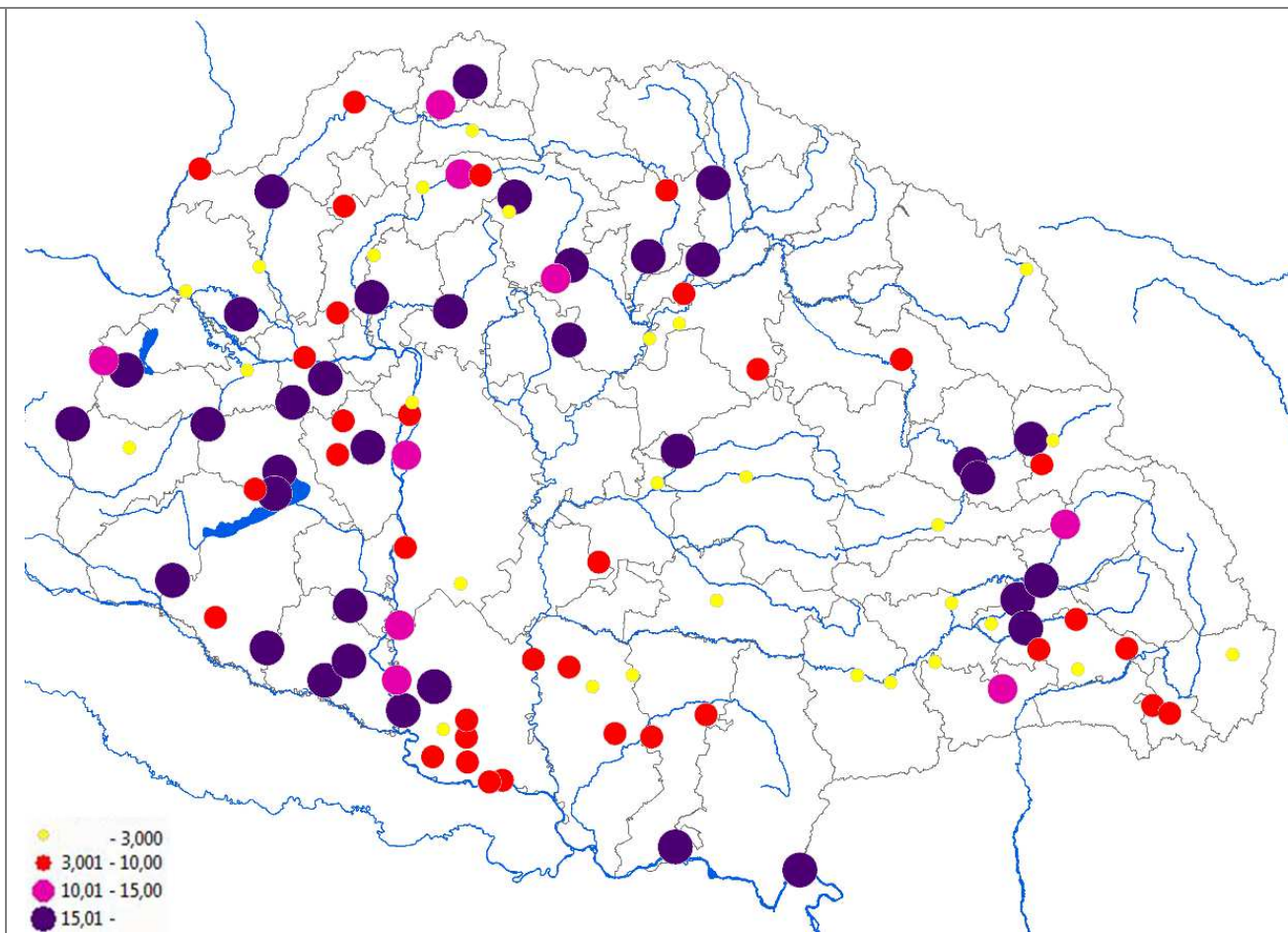


12. A banktöke egy főre jutó értéke (1880, K) / Per capita capital in banks institutions in K (1880)

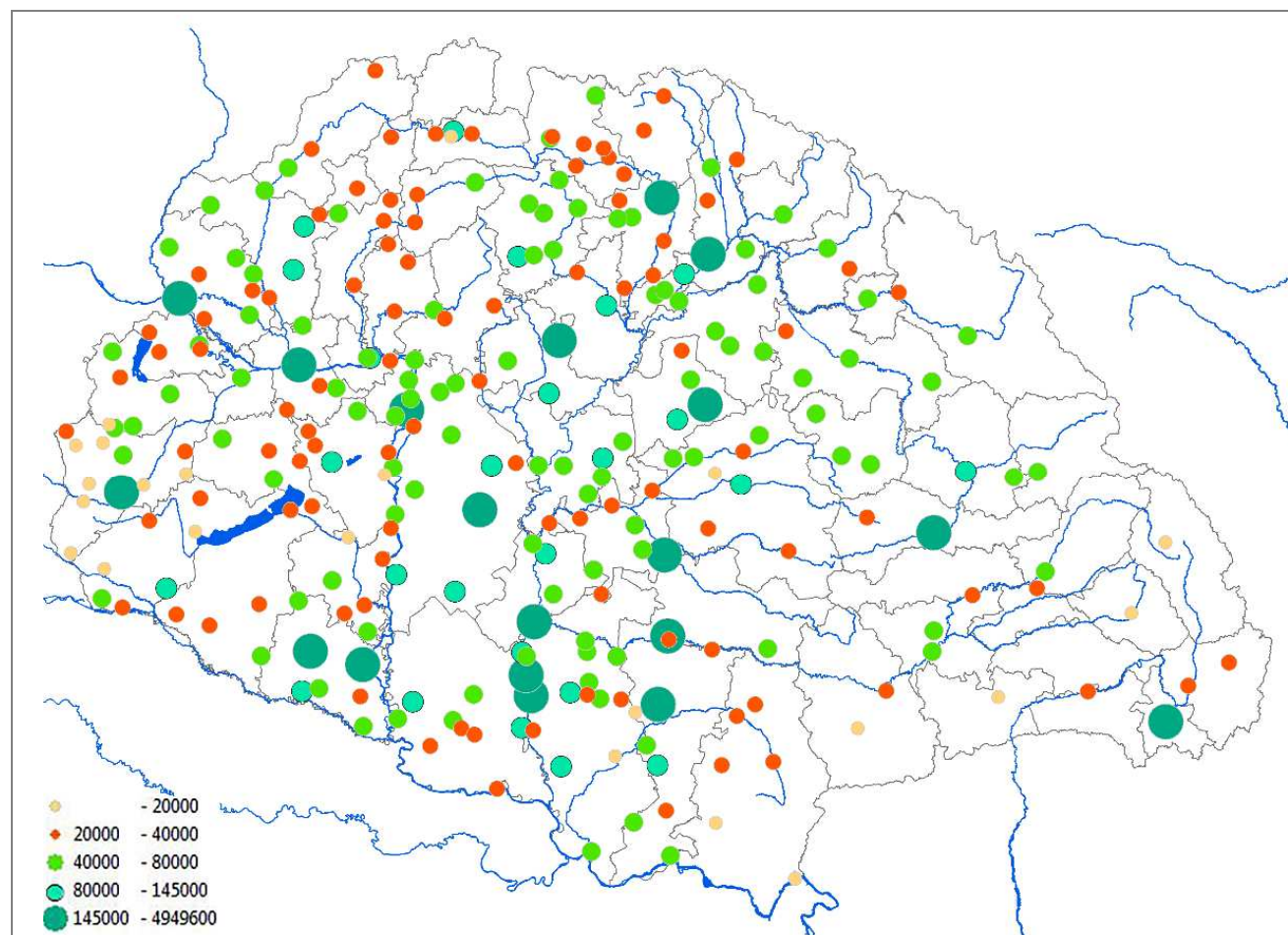




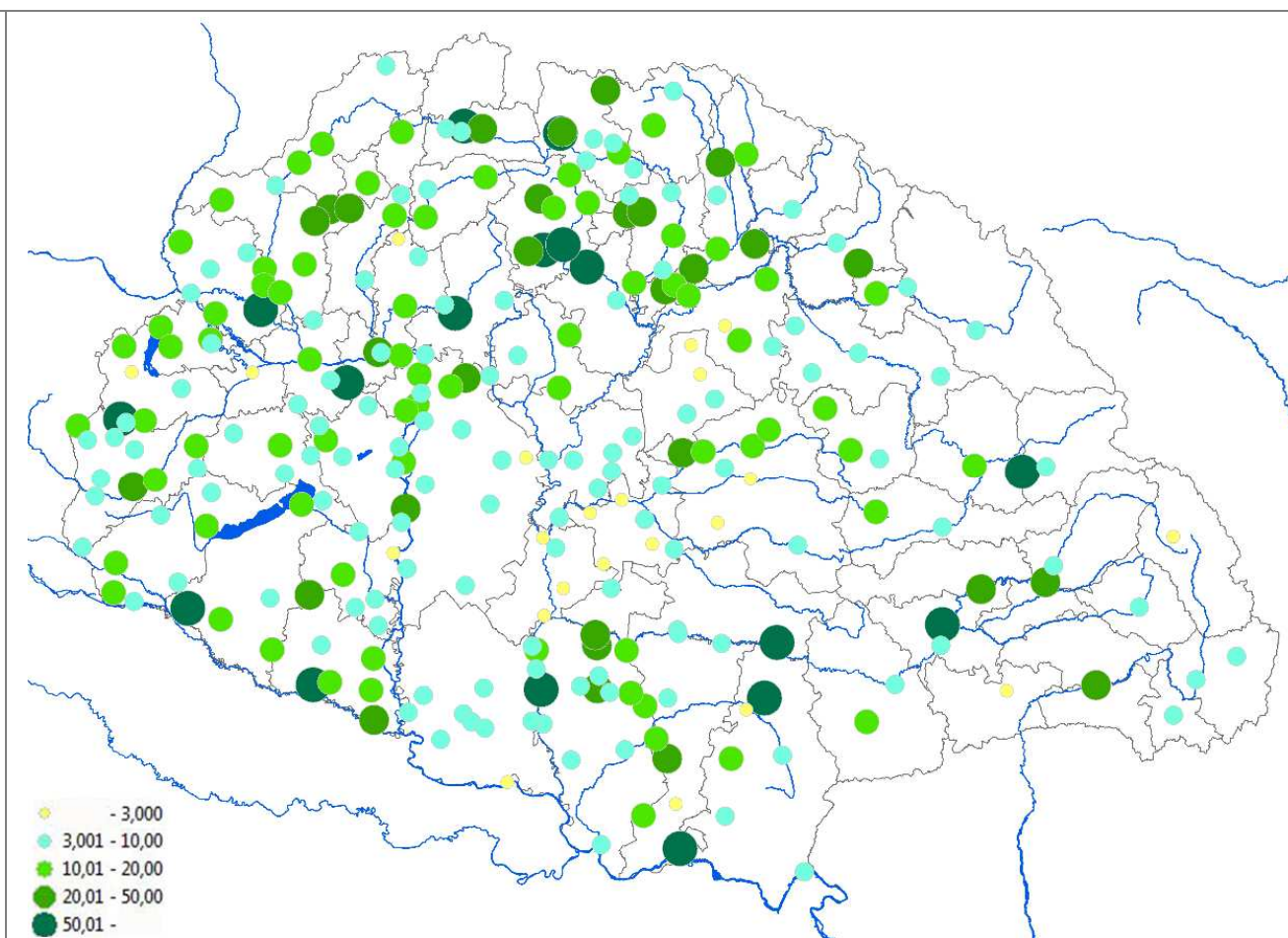
13. A szövetkezeti tőke összes értéke (1880) / Total capital in cooperatives in K (1880)



14. A szövetkezeti tőke egy főre jutó értéke (1880) / Per capita capital in cooperatives in K (1880)

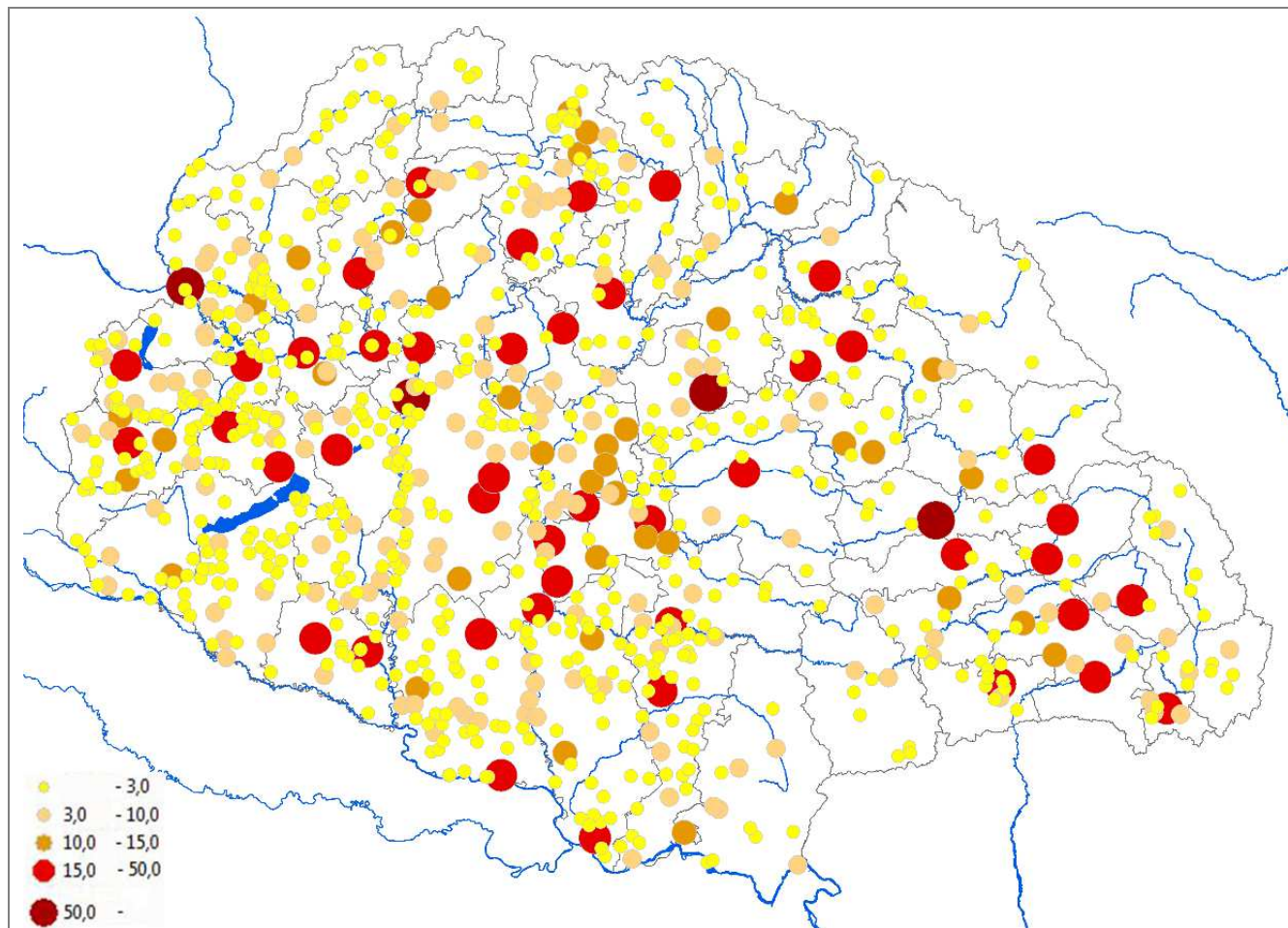


15. A takarékpénztári tőke összes értéke (1880, K) / Total capital in savings banks in K (1880)

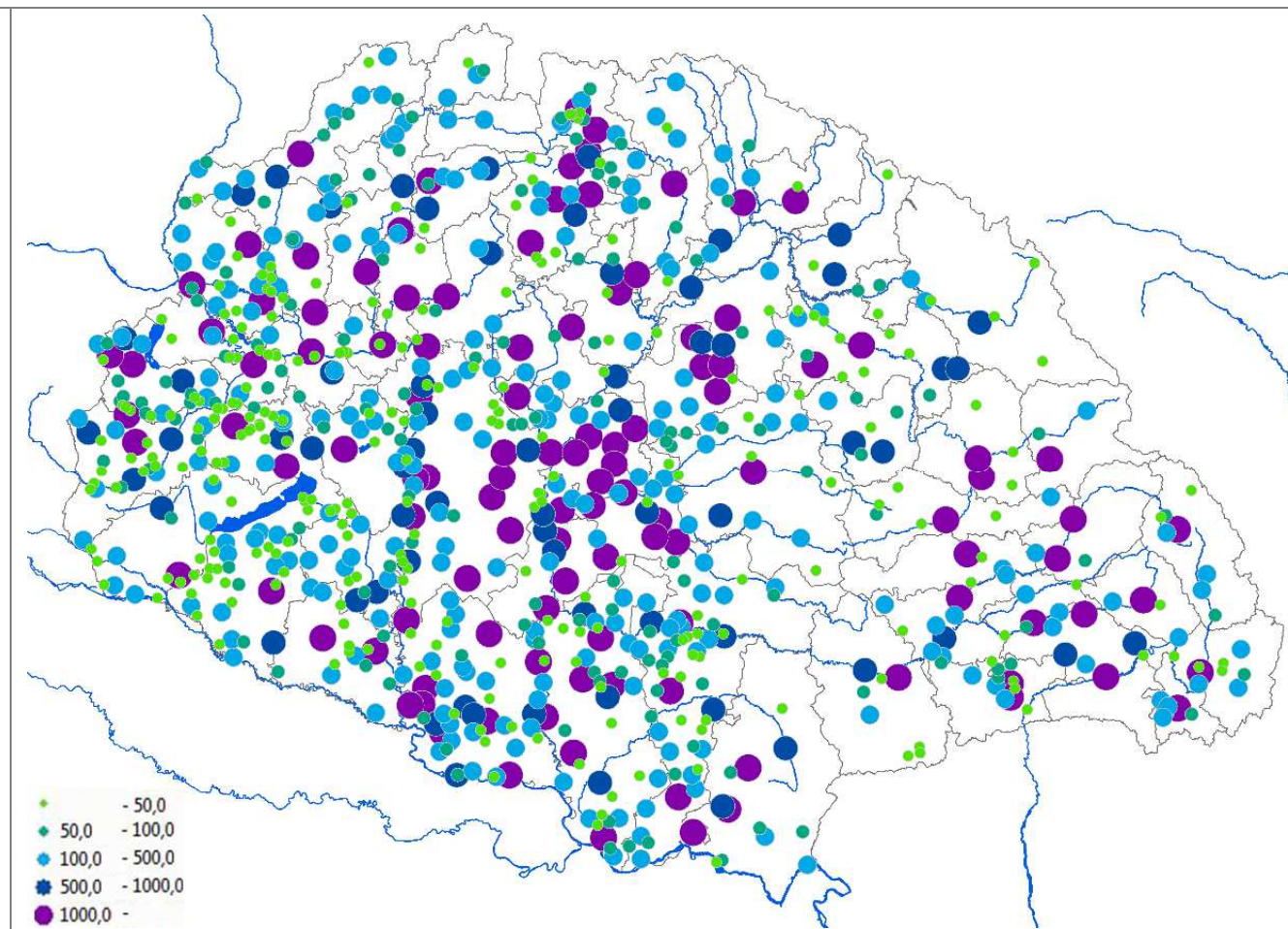


16. A takarékpénztári tőke egy főre jutó értéke (sűrűsége) (1880, K) / Per capita capital in savings banks in K (1880)

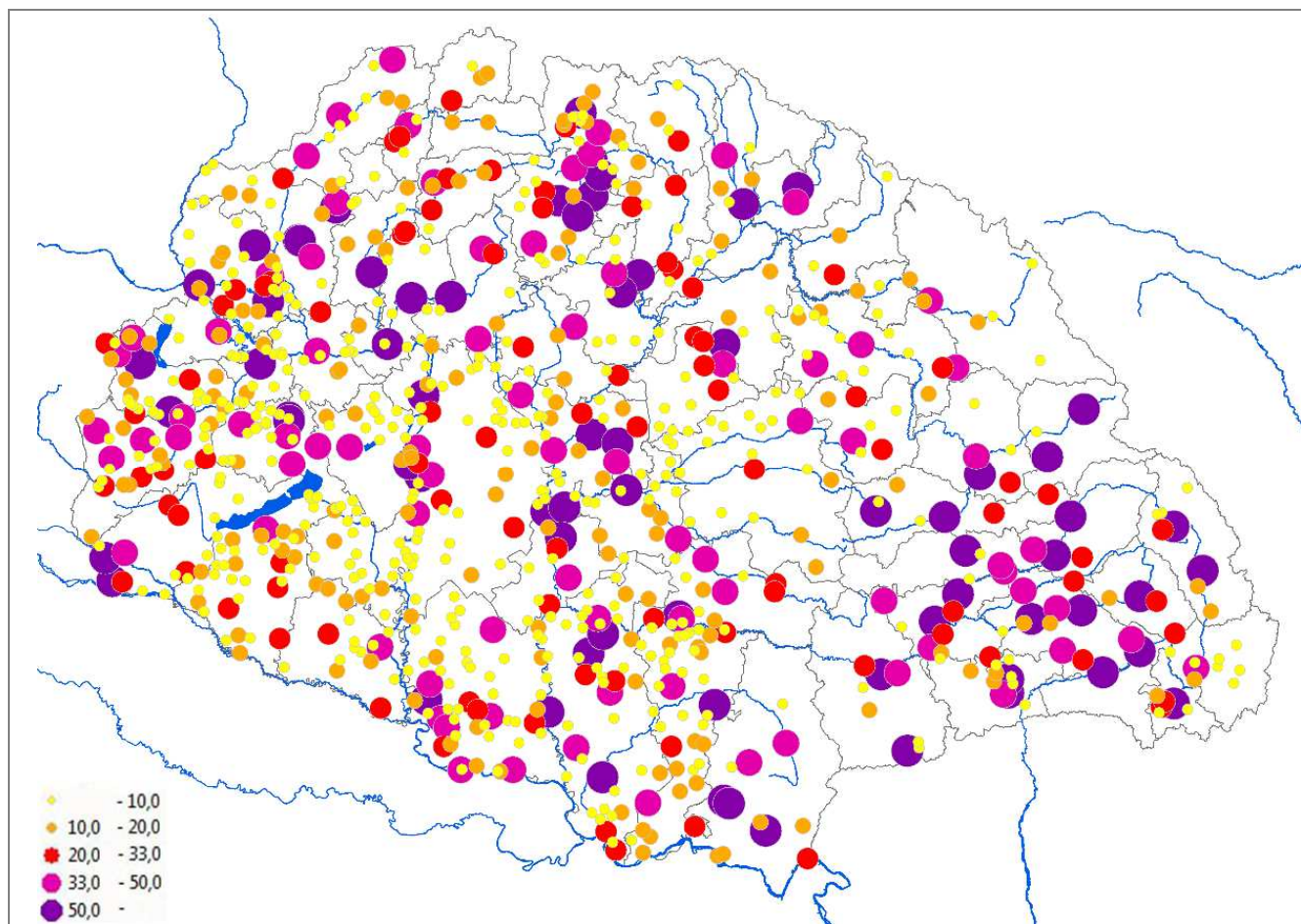




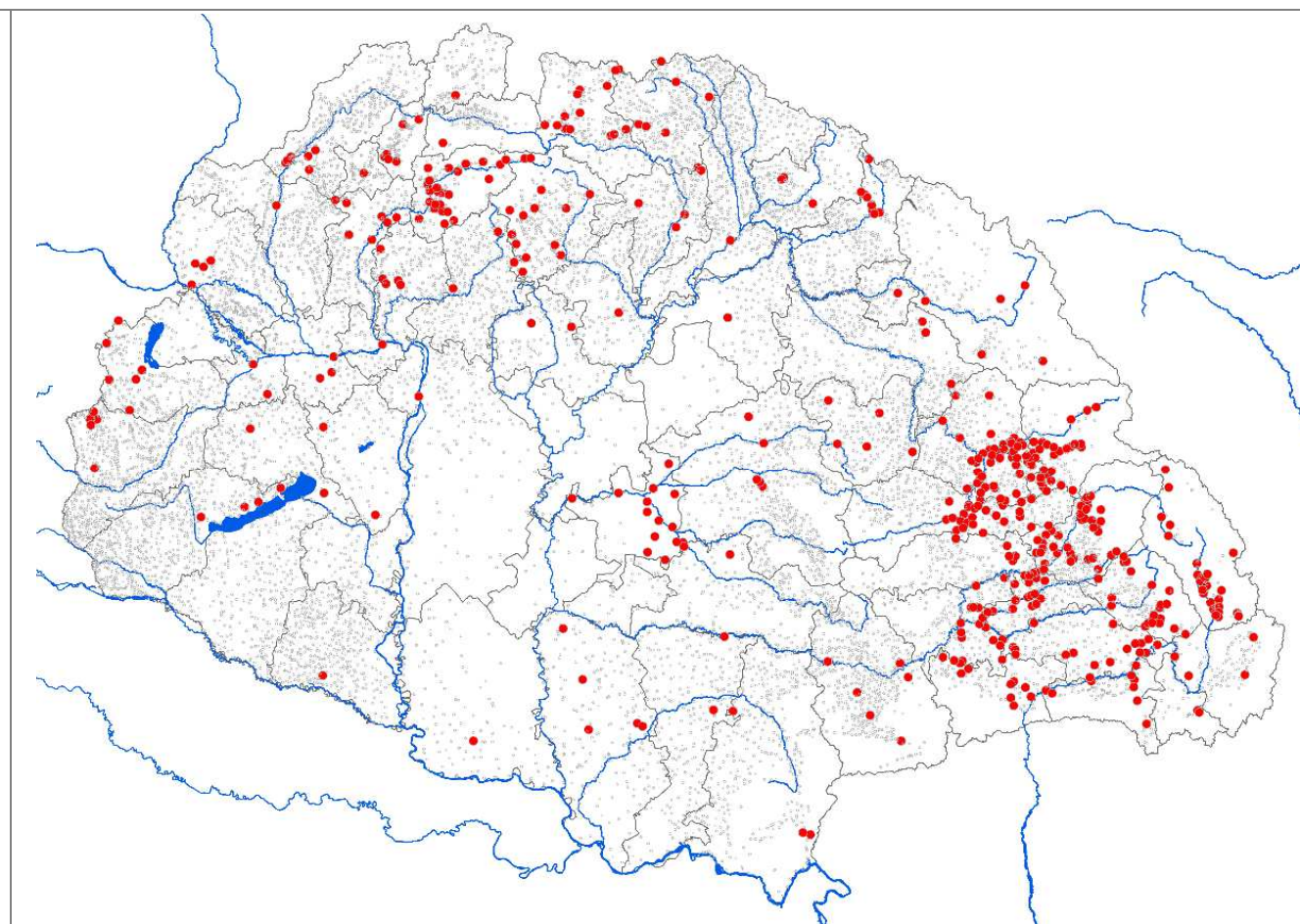
17. A társadalmi egyesületek száma és elhelyezkedése (1880) / Localization and number of social clubs in 1880



18. Az egyleti tagok száma 1880-ban / Memberships in social clubs in 1880

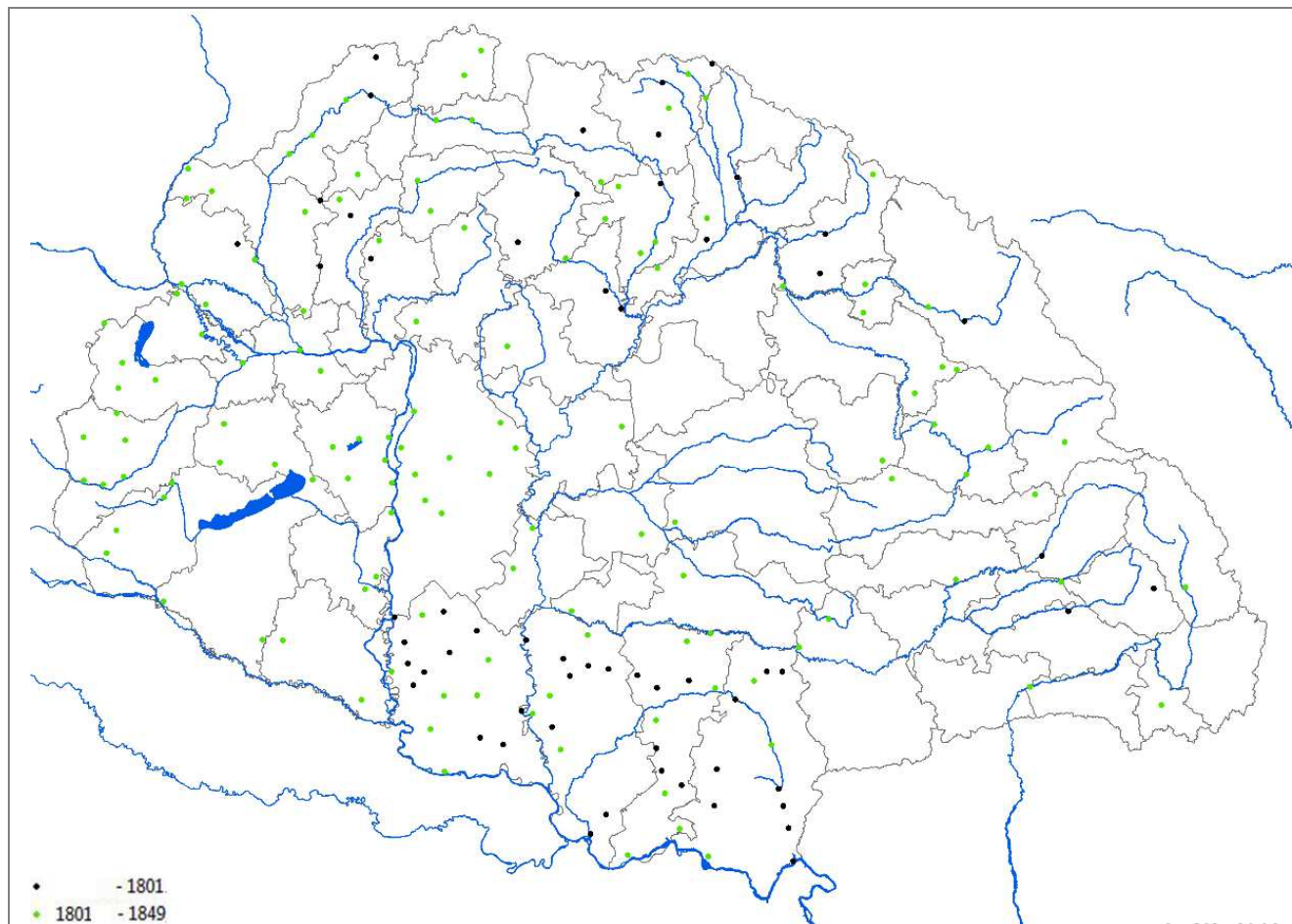


19. Az egyleti tagok száma az írni-olvasni tudókéhoz képest, 1880 (%) / Social clubs' memberhips measured to litarate prs

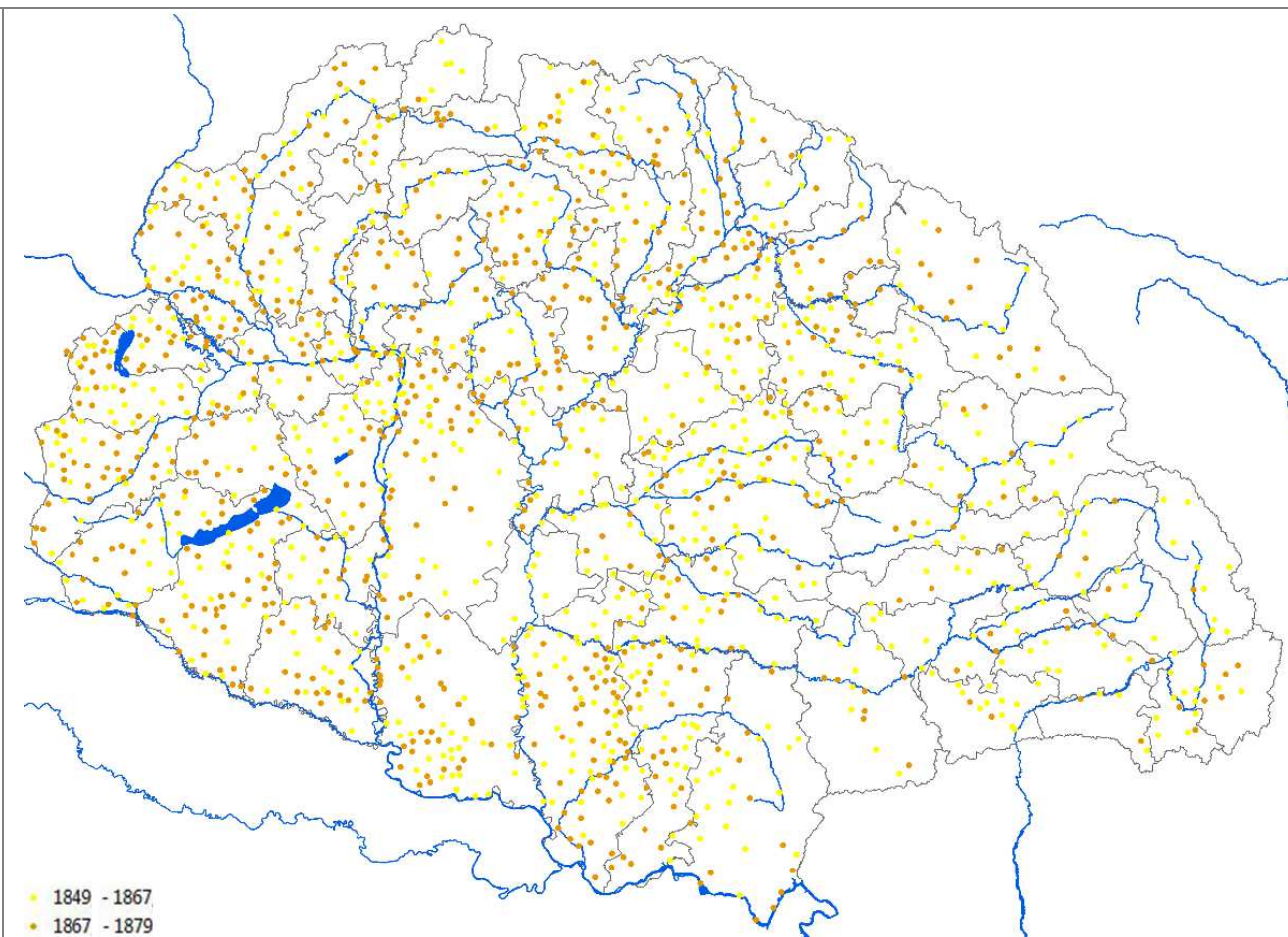


20. A természetes eredetű gyógyvizek ismeretessége 1880-ban / Natural medicinal and mineral waters known in 1880

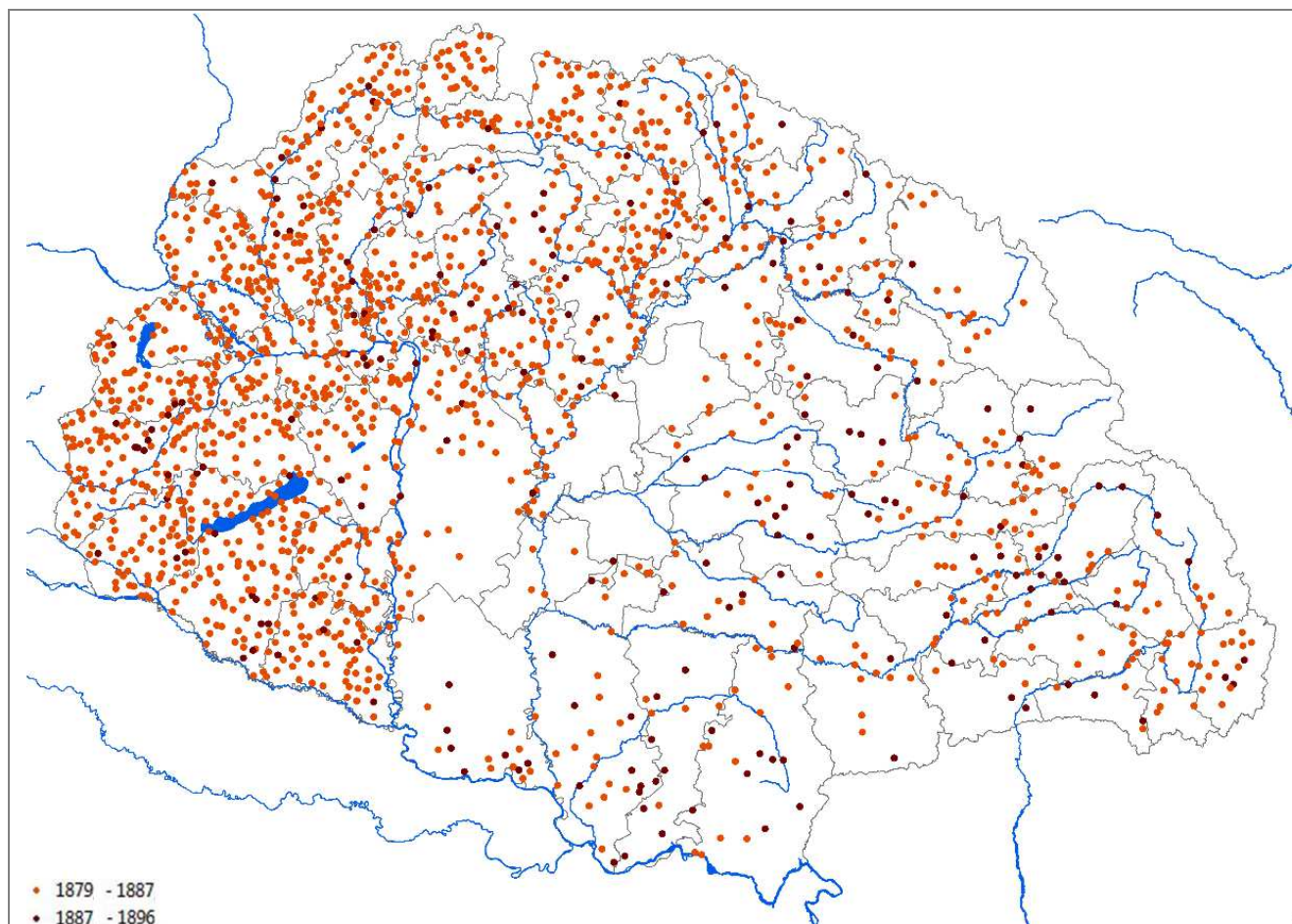




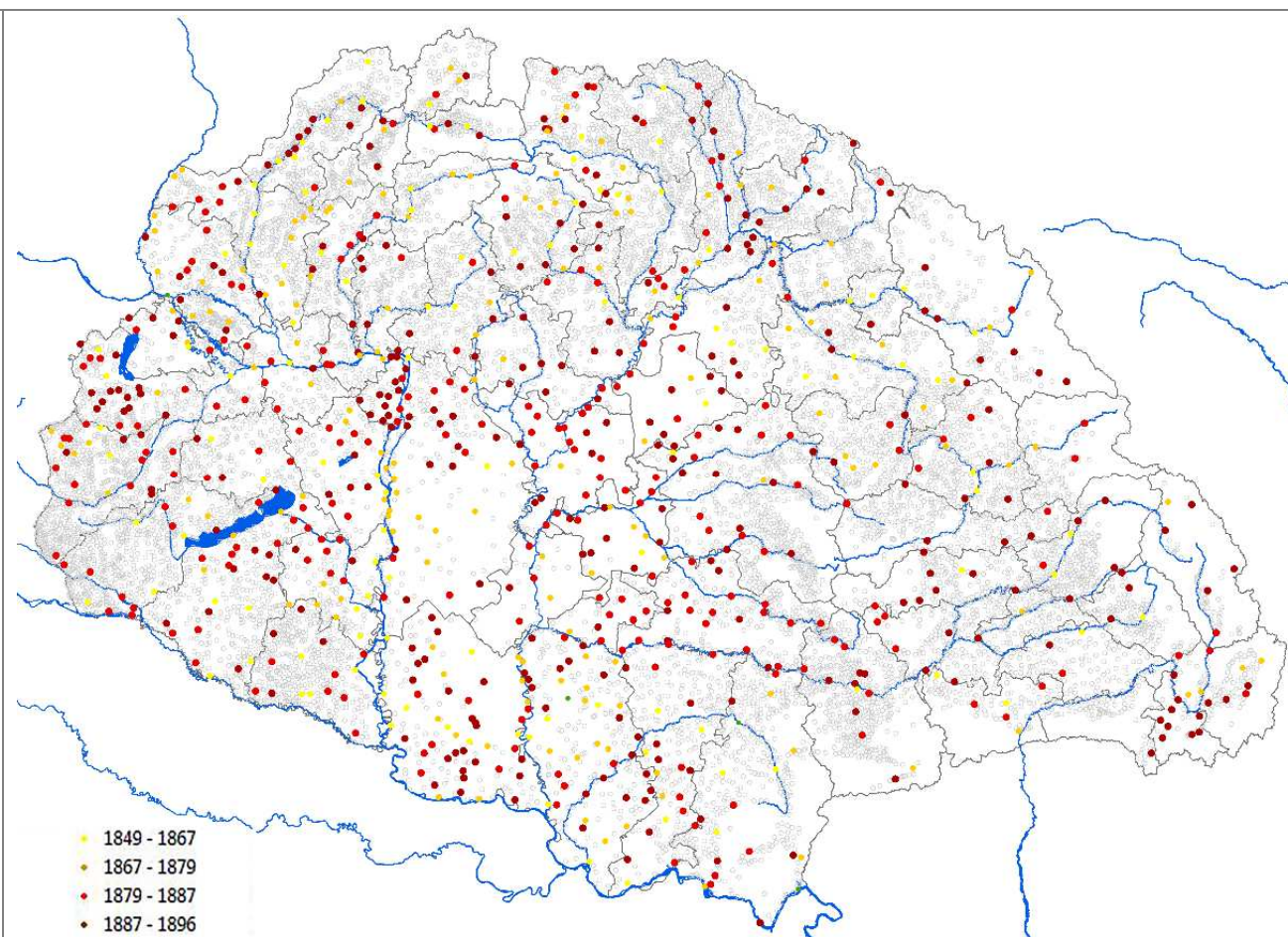
21. Postaállomások elterjedése 1849 előtt / Postal stations before 1849



22. Új postaállomások elterjedése 1849-1879 között / New postal stations, 1849-1879

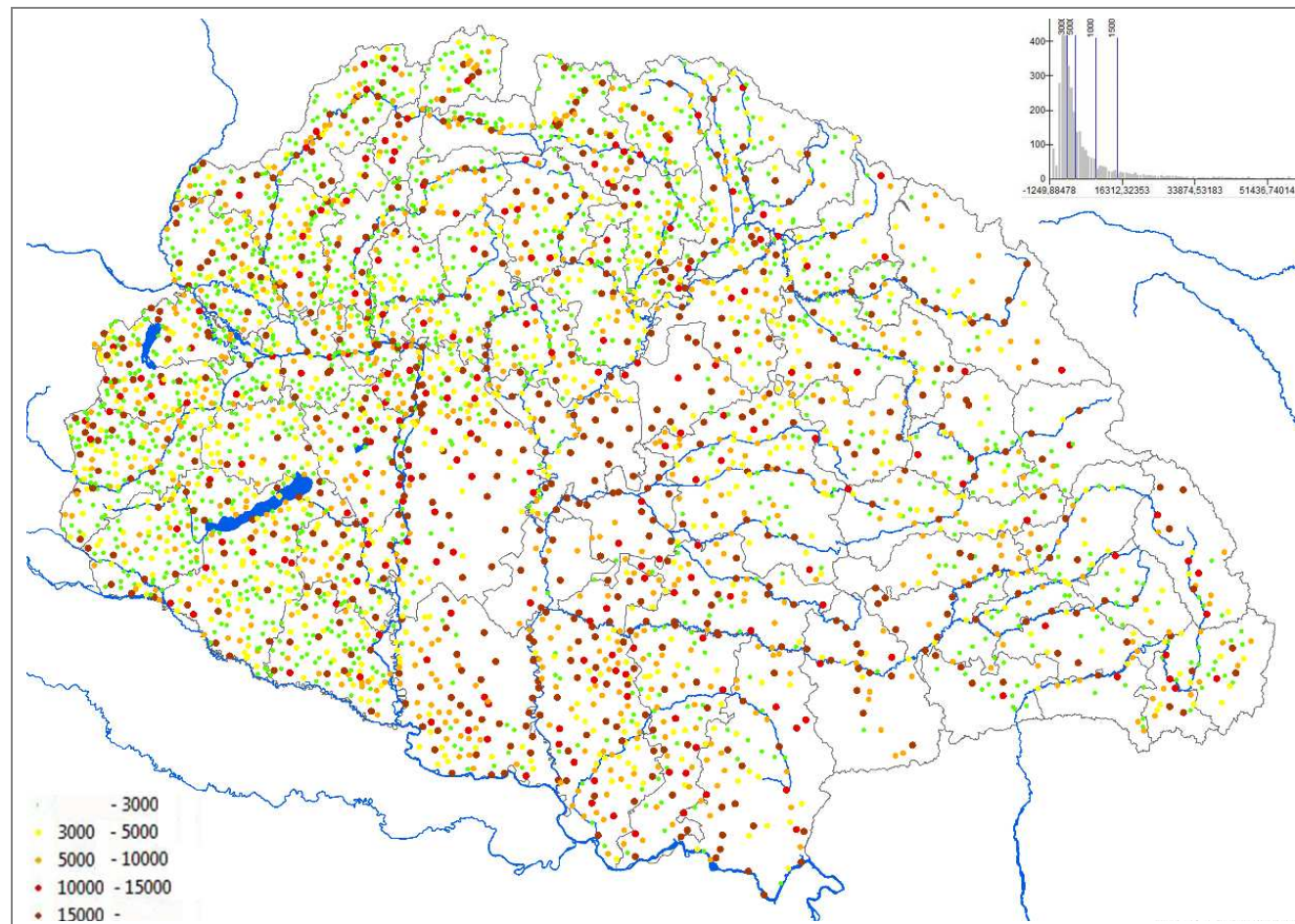


23. Új postaállomások elterjedése 1880-1896 között / New postal stations, 1880-1896

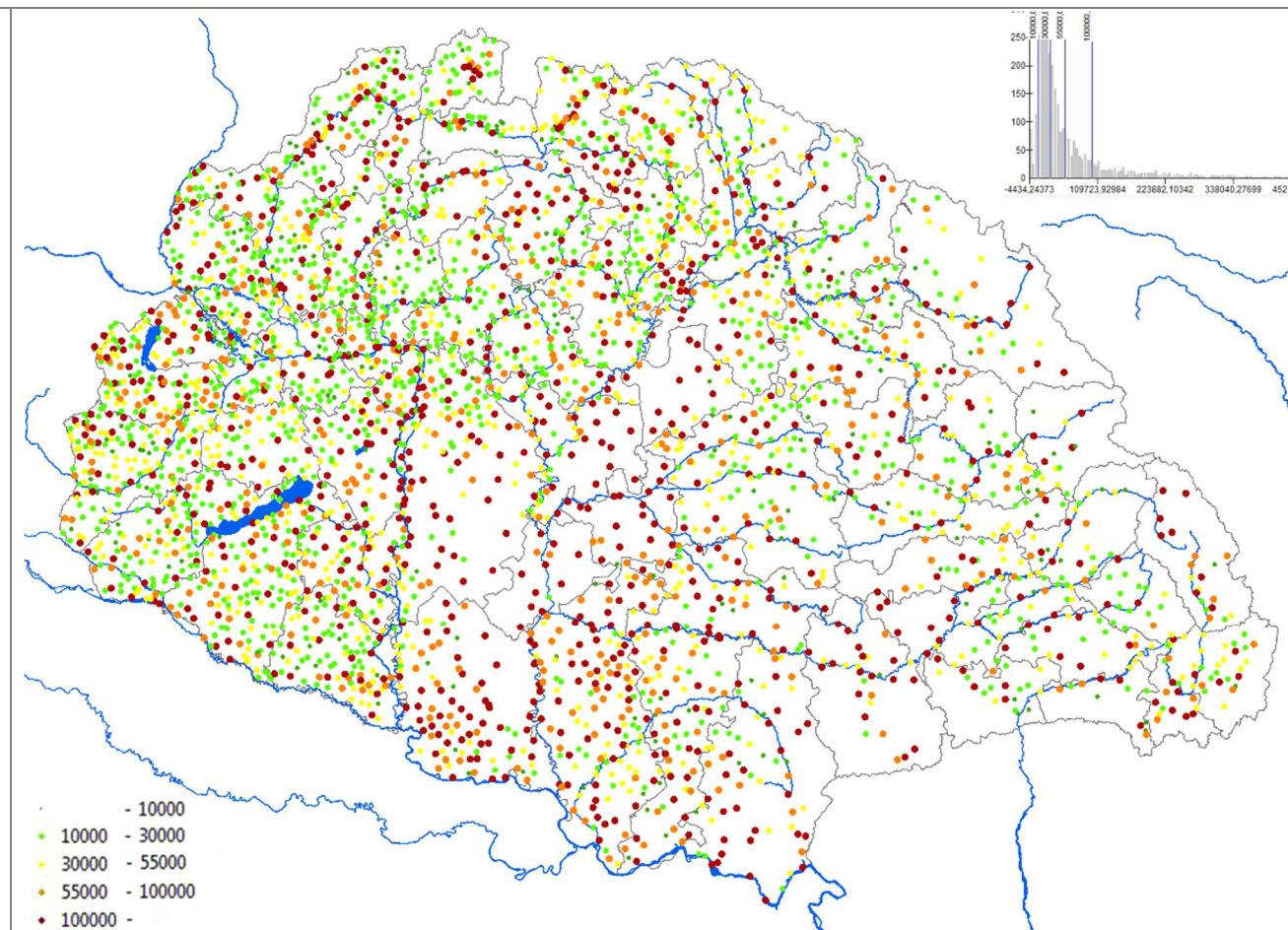


24. Táviróállomások eloszlása 1896-ban / Territorial distribution of telegraph stations in 1896

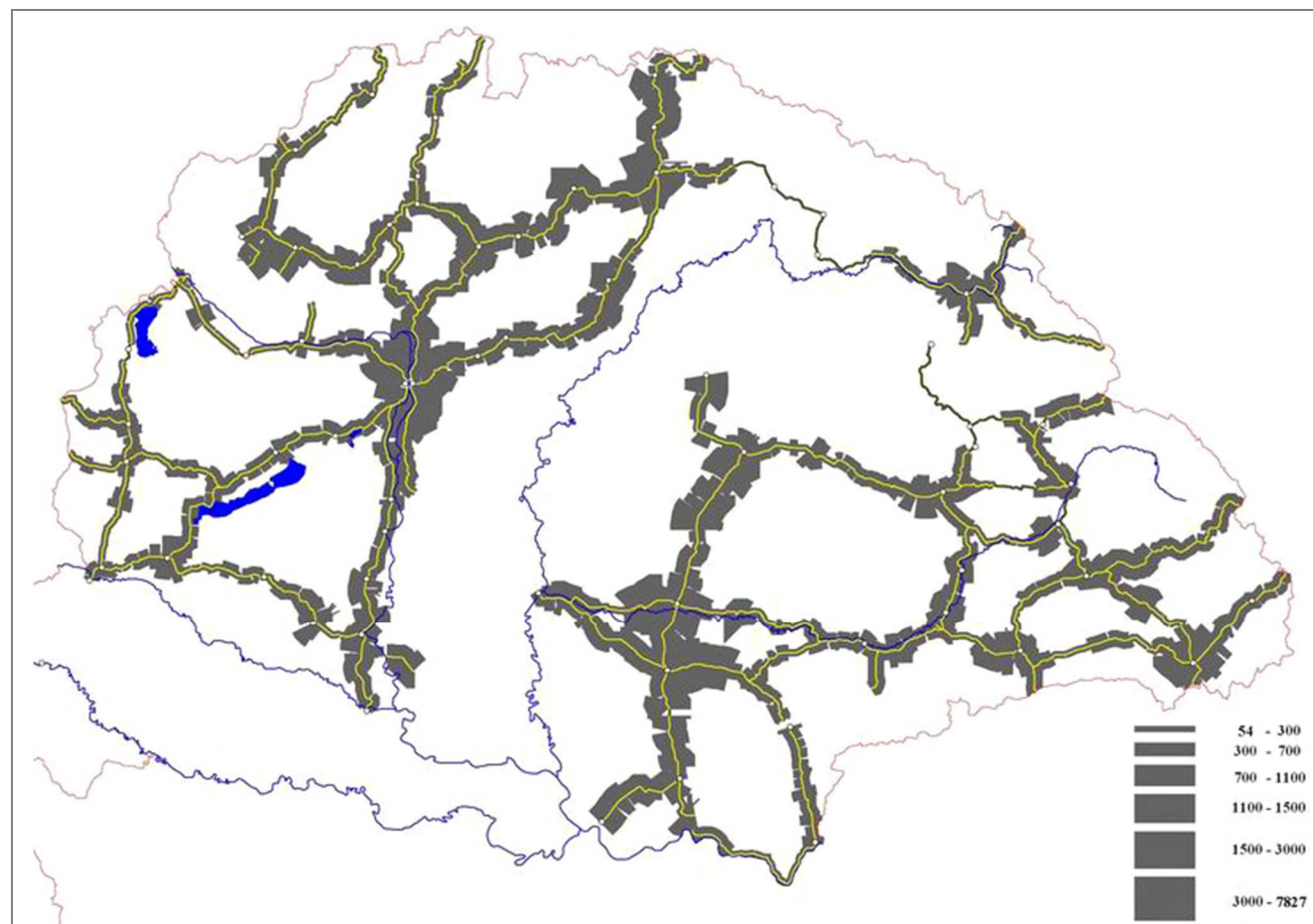




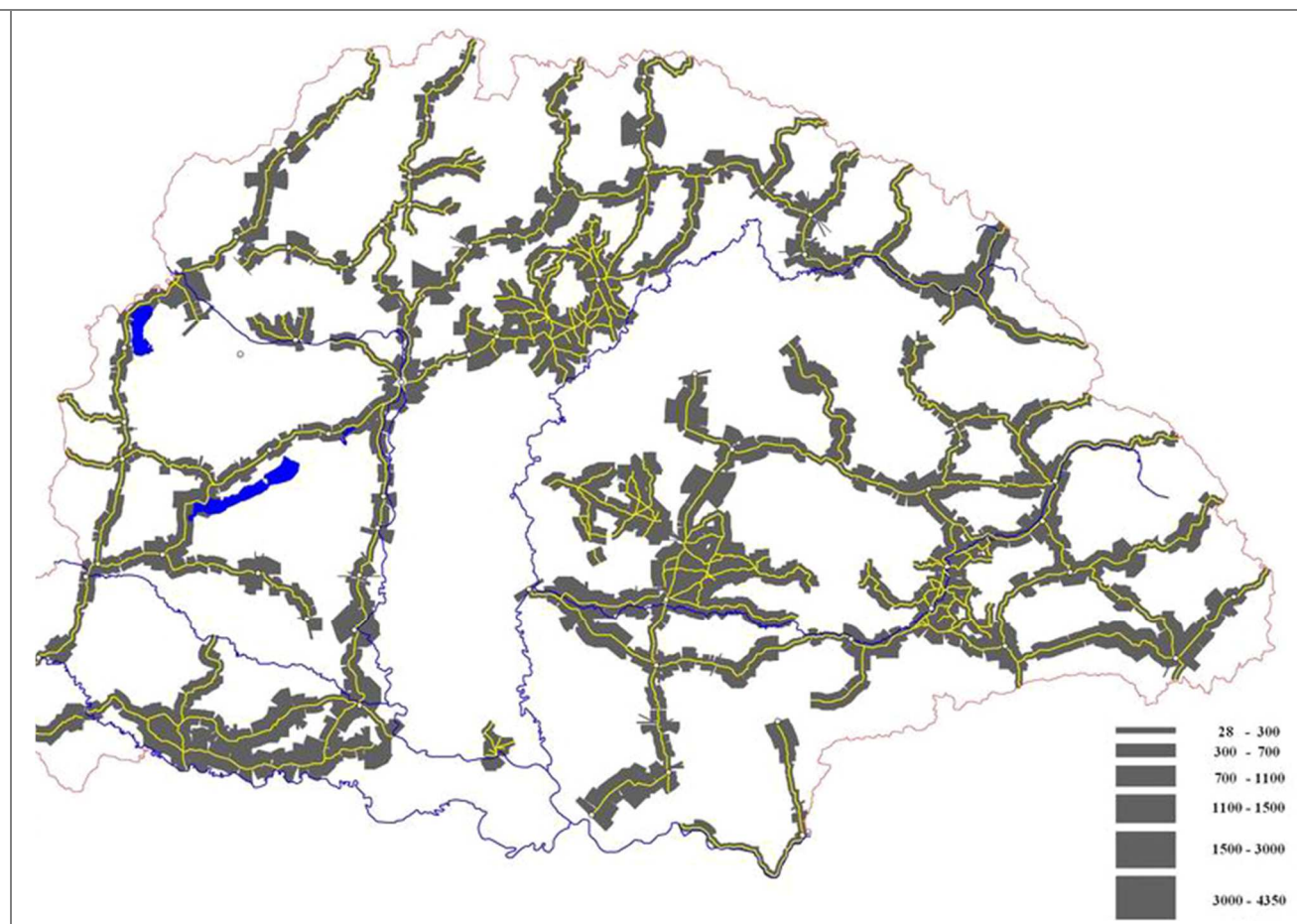
25. Kézbesített csomagok és értékcikkek száma, 1896 / Number of delivered packages and postal commodities, 1896



26. Kézbesített csomagok és értékcikkek értéke (1896, Ft) / Total value of delivered packages and postal commodities (1896, Ft)

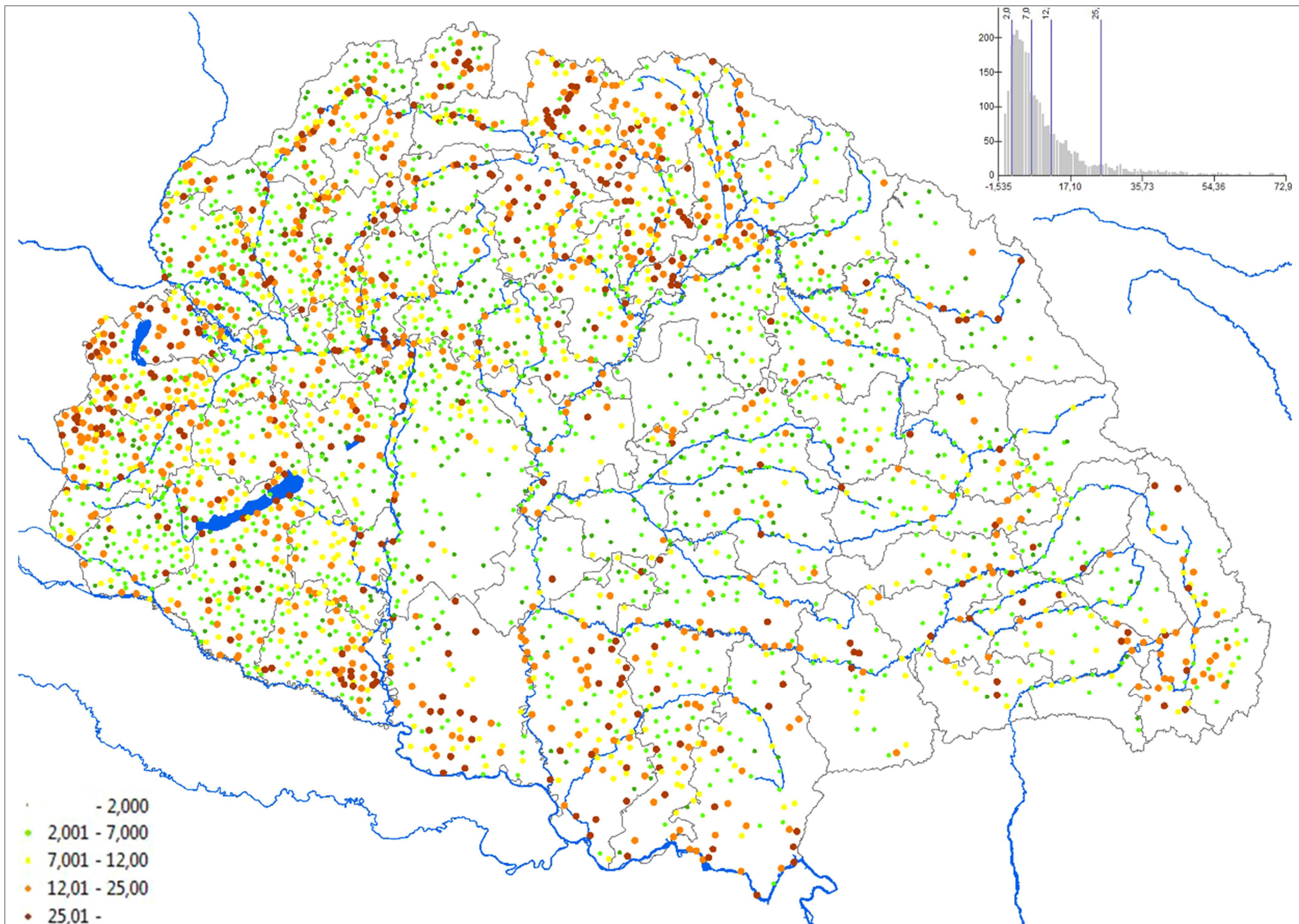


27. Az állami utak forgalma 1874-ben (vonóállat/ nap) / Traffic on state roads in 1874 (draft animal/day)



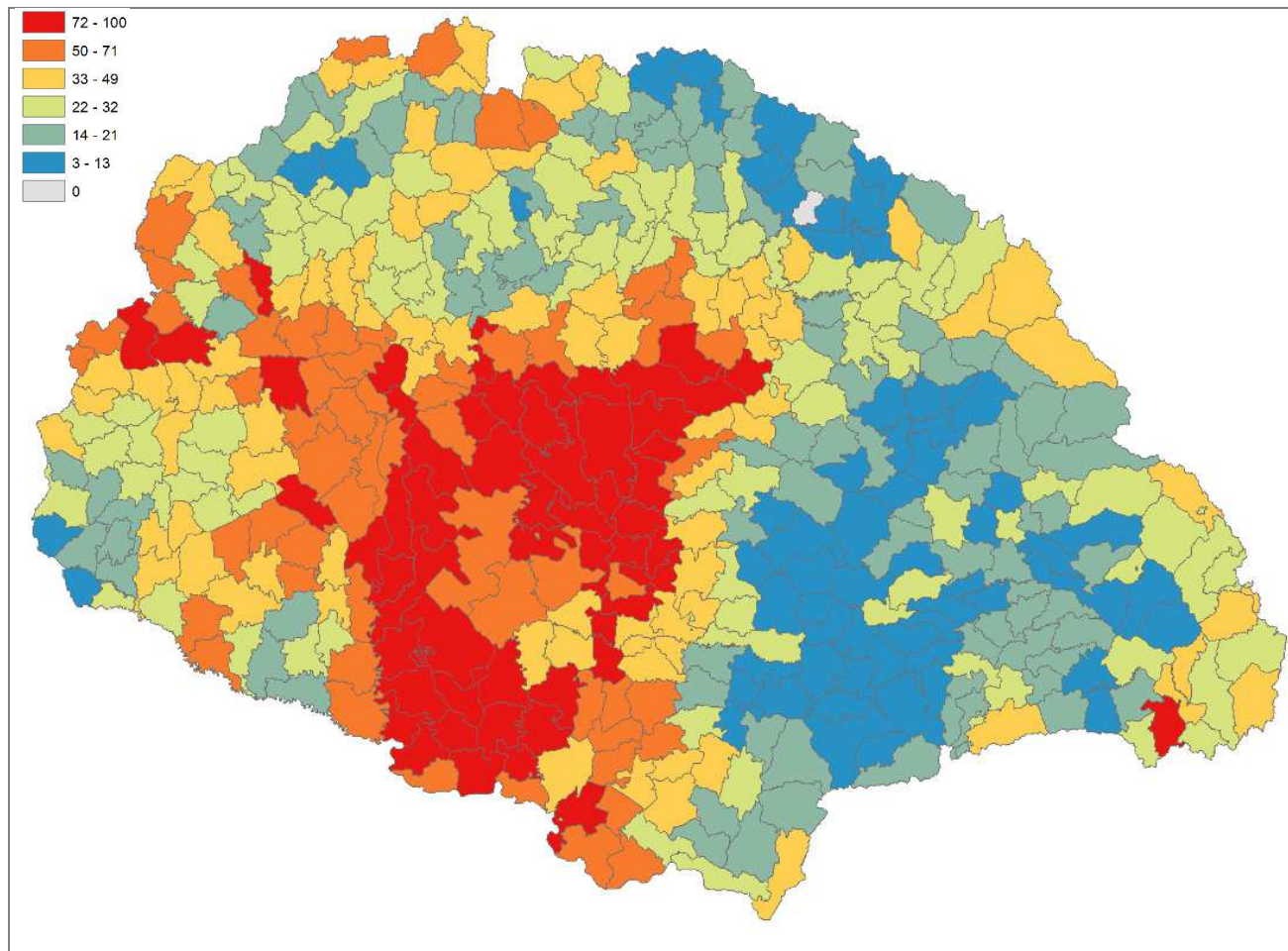
28. Az állami utak forgalma 1894-ben (vonóállat/ nap) / Traffic on state roads in 1894 (draft animal/day)



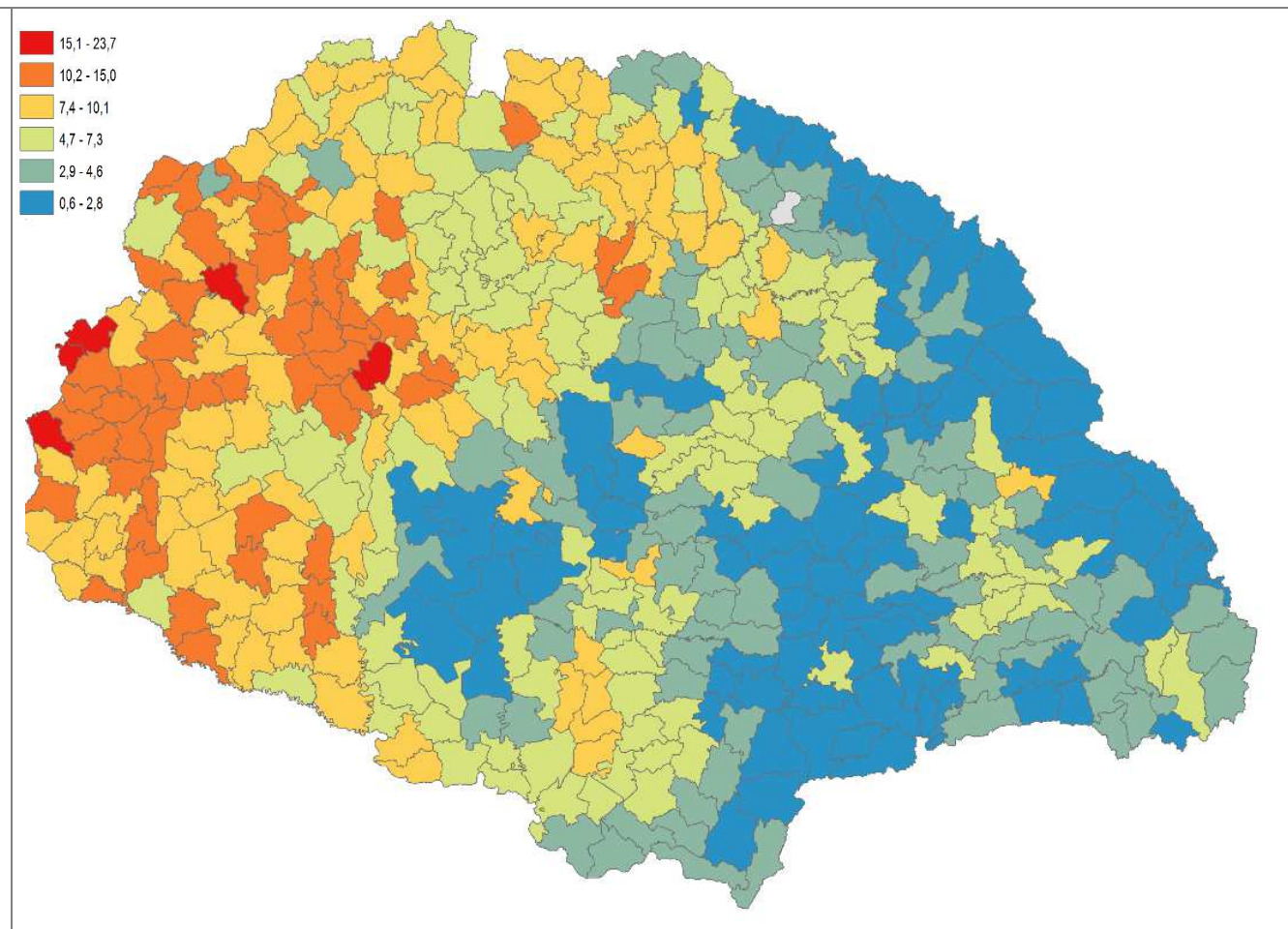


29. 1 főre jutó postai érték (Ft) és a körzet nagyságának hányadosa, 1896 (forgalmi intenzitás) / Postal delivery value (per capita) divided by the extent of delivery district (number of settlements); traffic intensity map, 1896

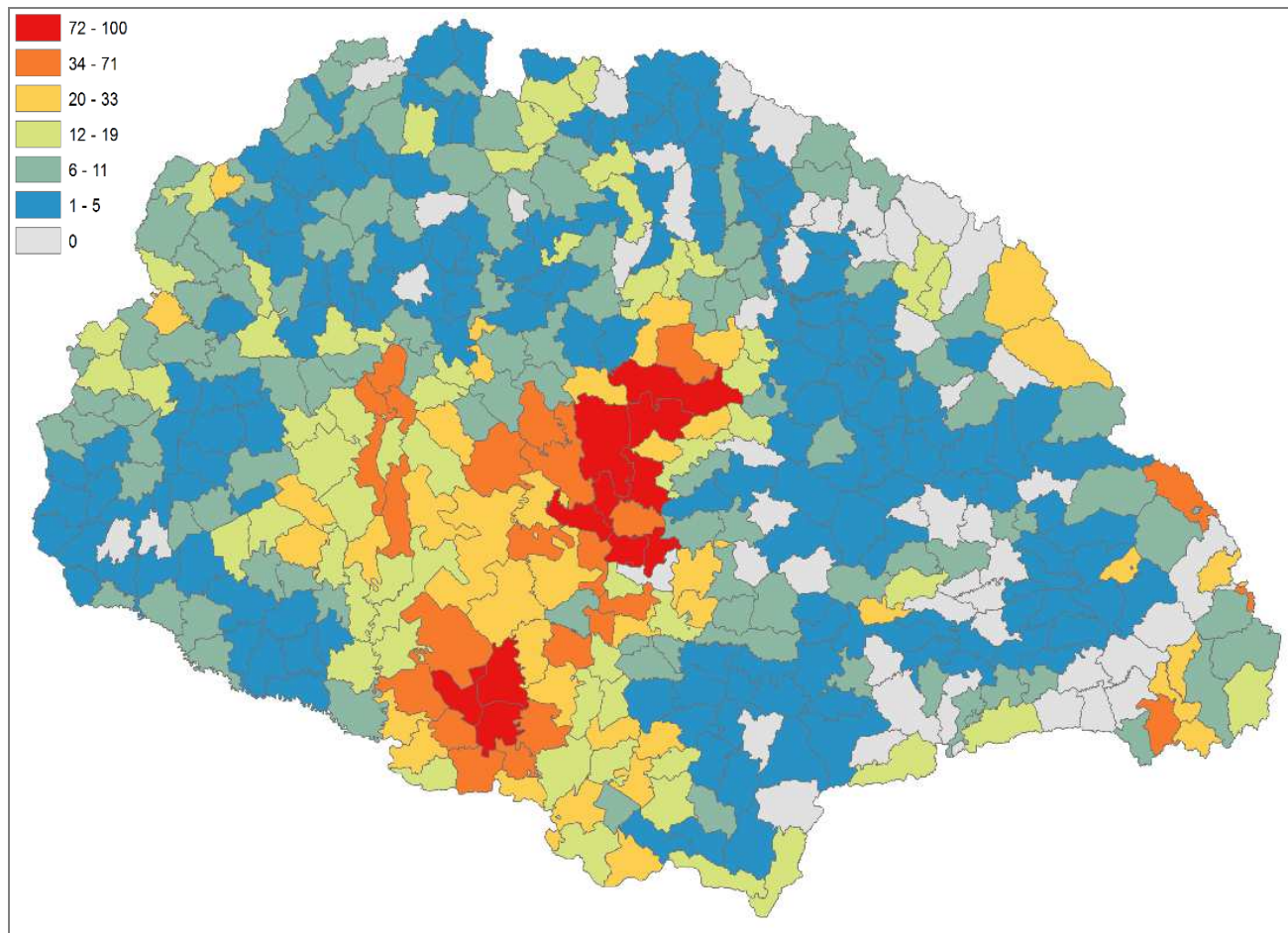




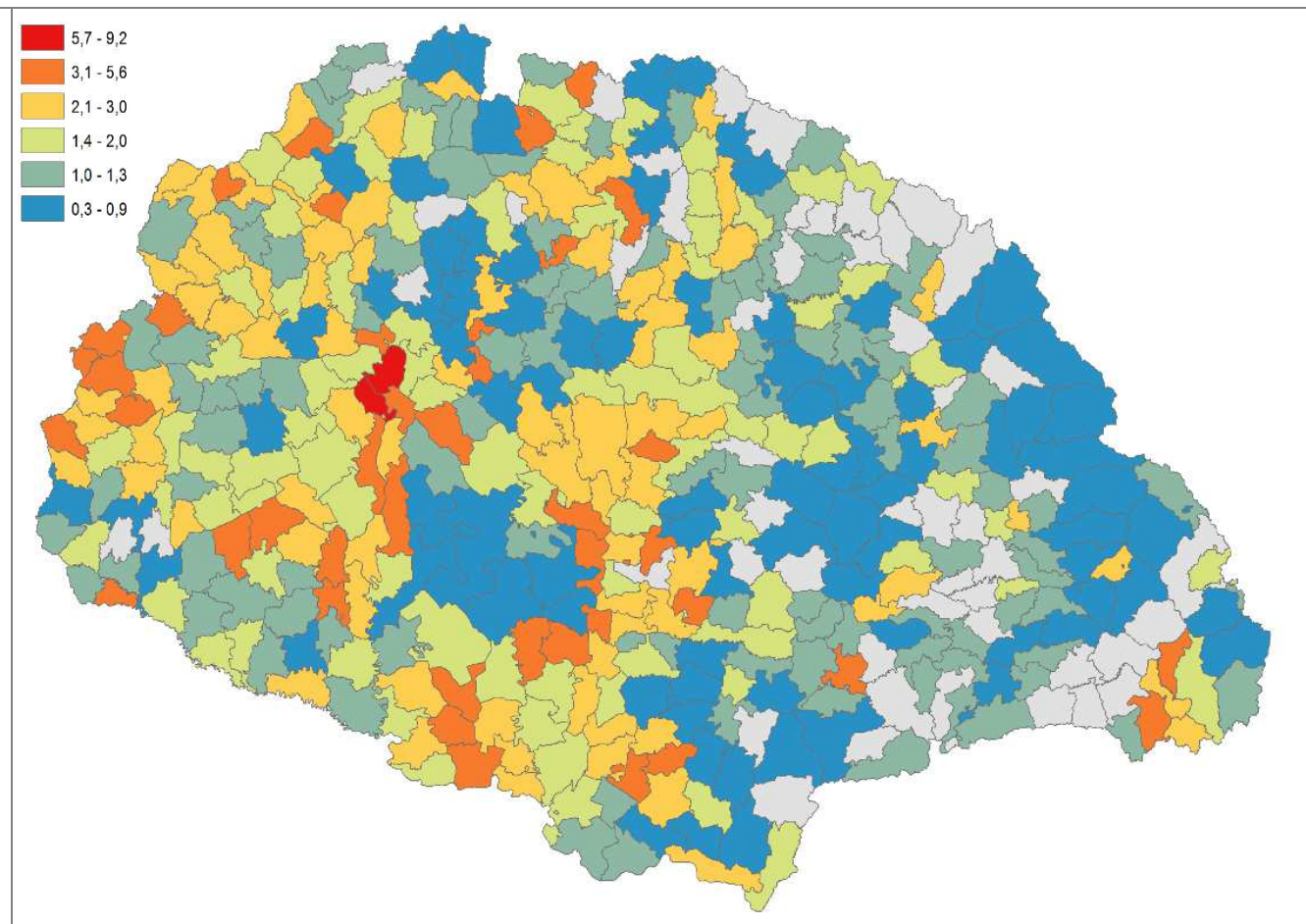
30. Postaállomással rendelkező települések aránya járásonként (1896) / Proportion of settlements with postal station



31. 1000 km<sup>2</sup>-re jutó postaállomások száma járásonként (db, 1896) / Post office density (postal stations/1000 km<sup>2</sup>)

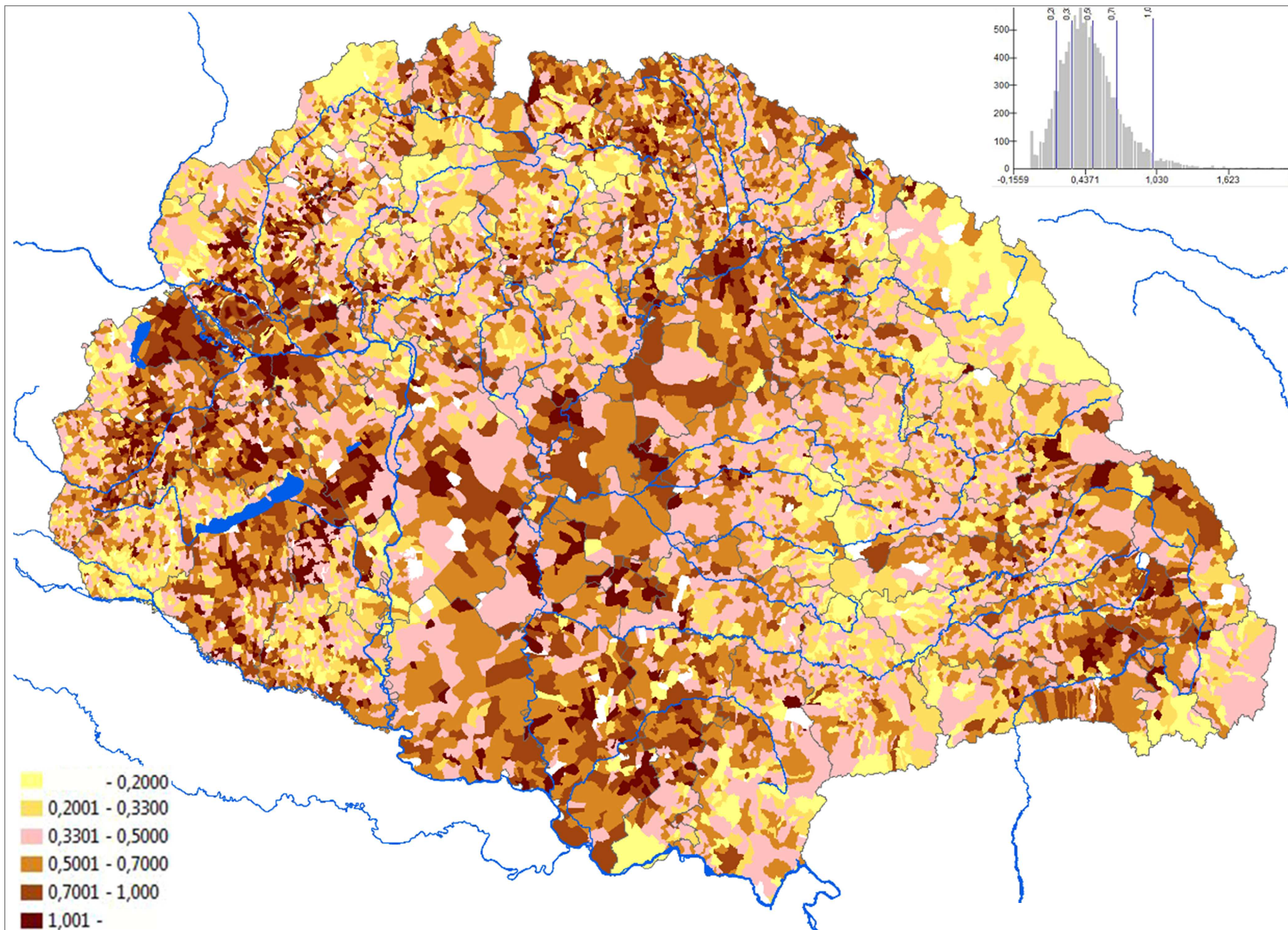


32. Táviróállomással rendelkező települések járásonként (% , 1896) / Proportion of settlements with telegraph station



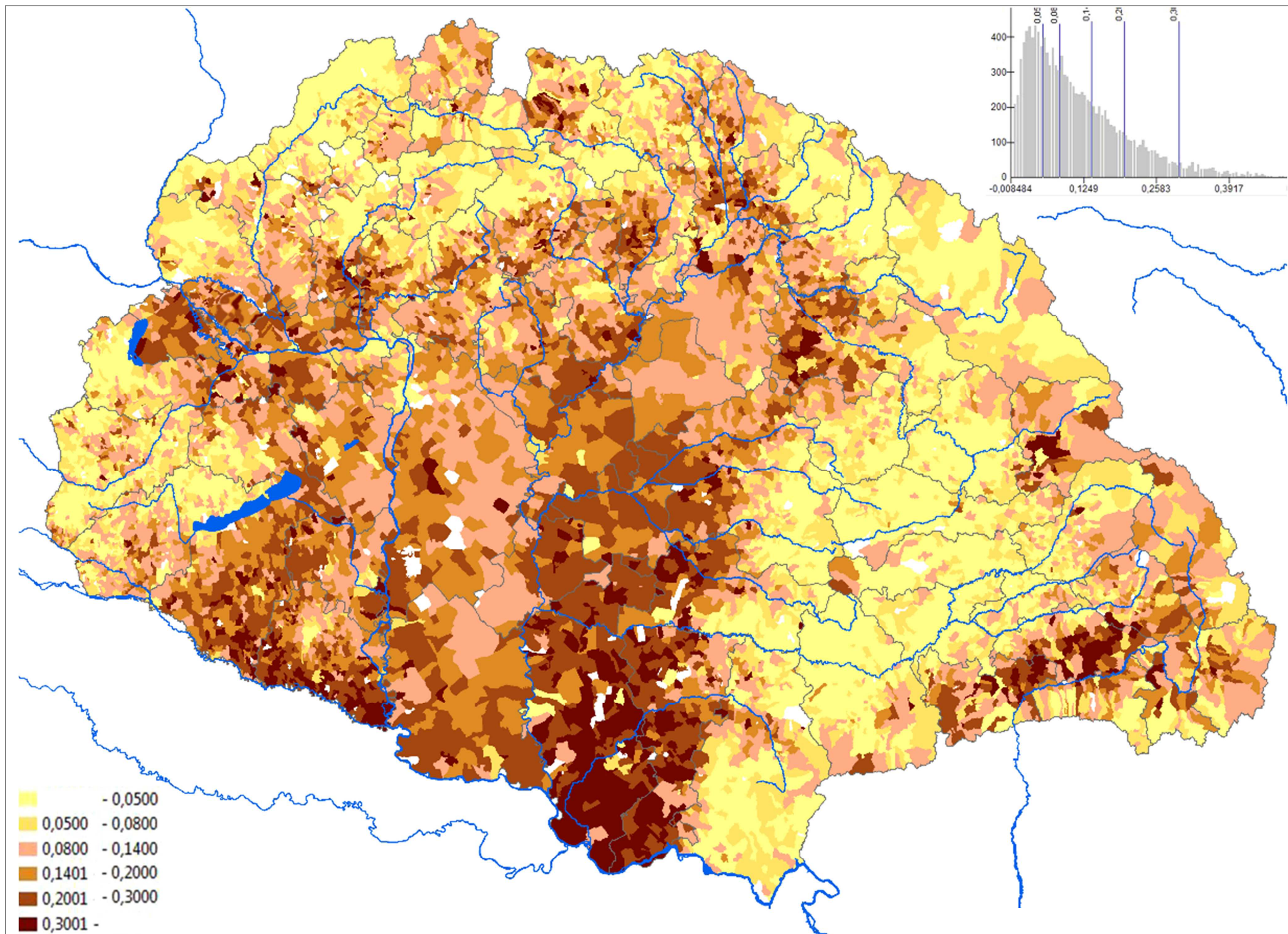
33. 1000 km<sup>2</sup>-re jutó táviróállomások száma járásonként, 1896 / Telegraph station density (stations/1000 km<sup>2</sup>)





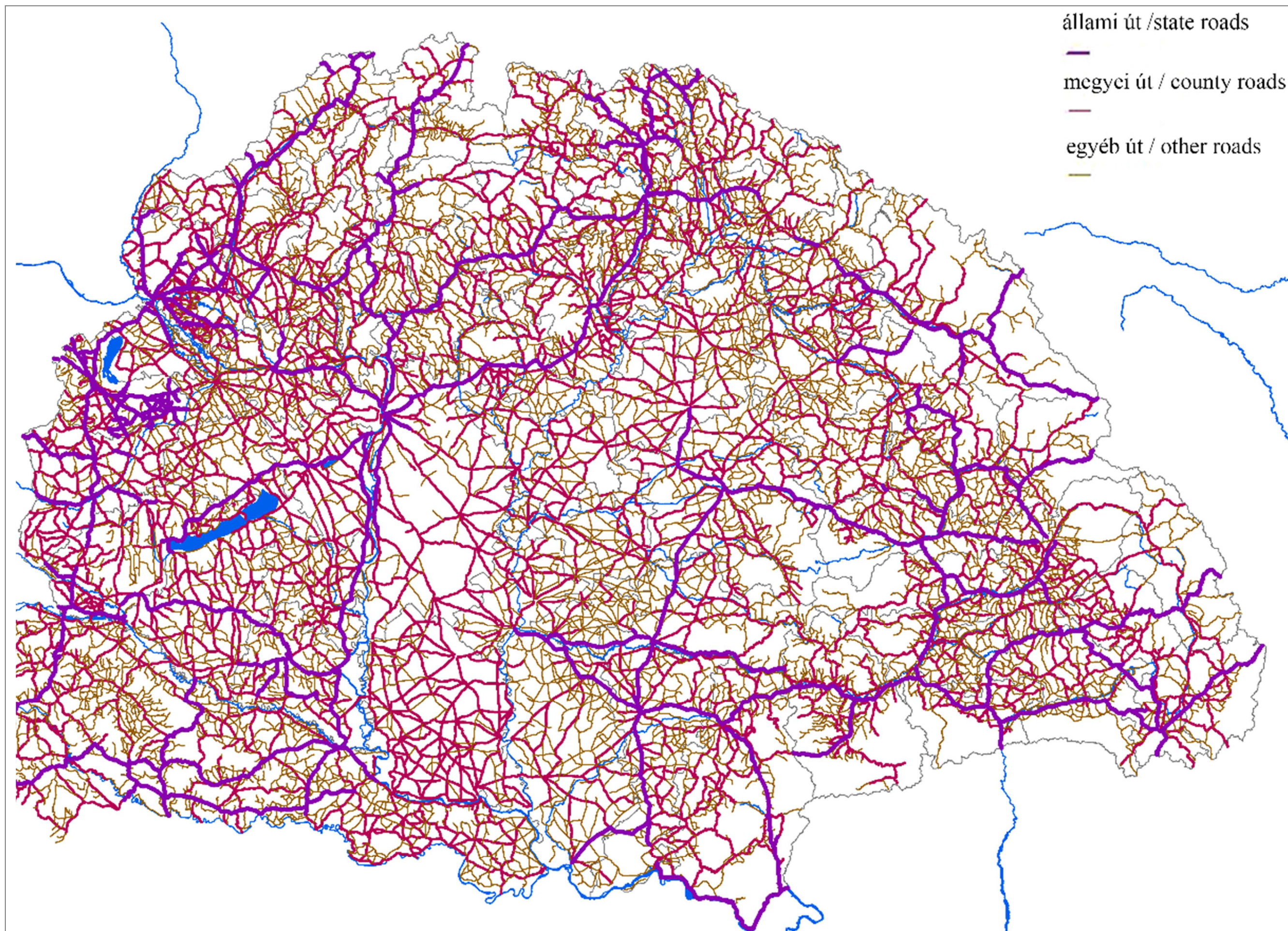
34. Egy gazdaságra jutó összes fogat száma 1895-ben / Carts per farms in 1895





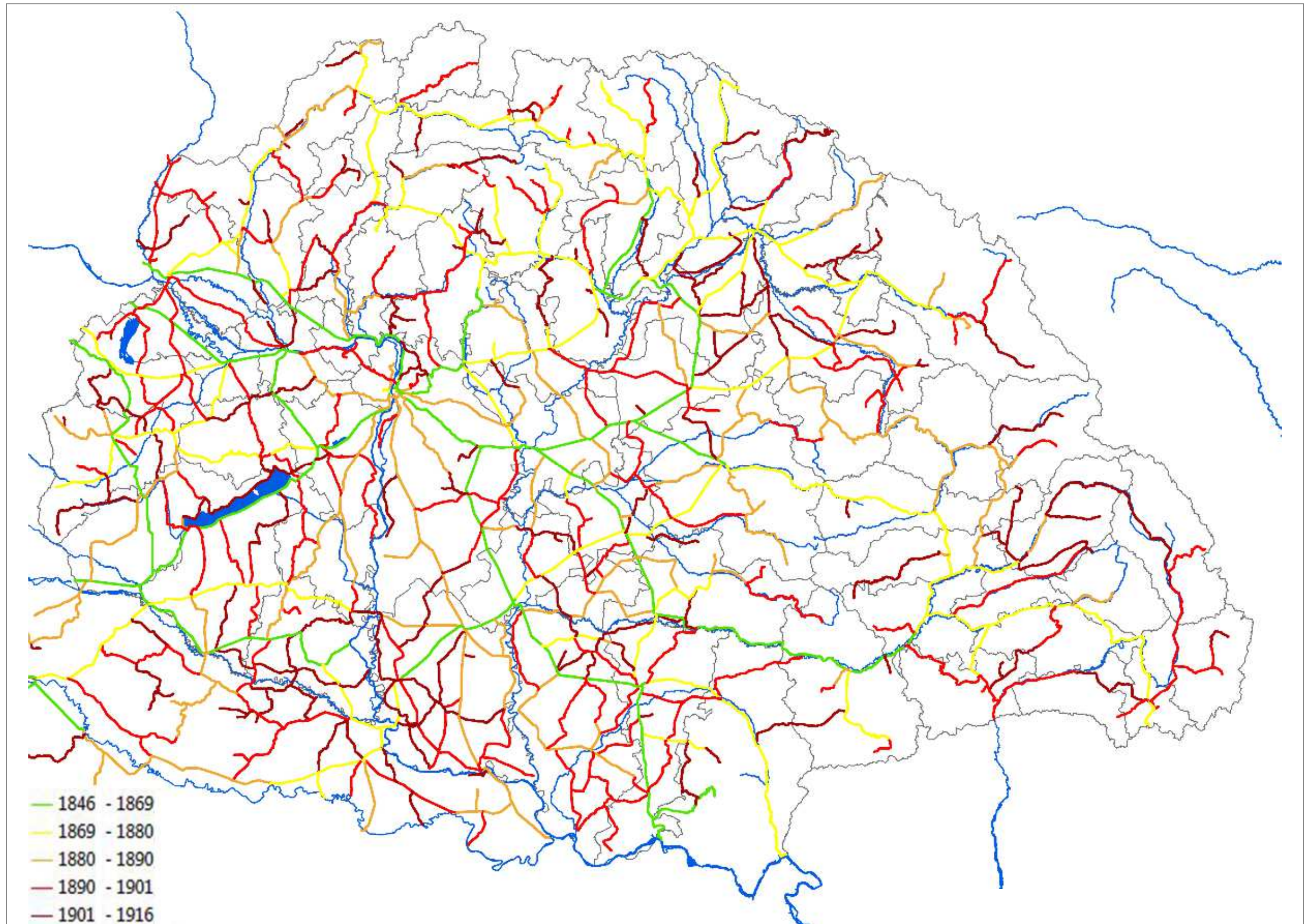
35. Egy lakosra jutó lovak száma 1896-ban / Number of horses per one inhabitant (horse density) in 1896





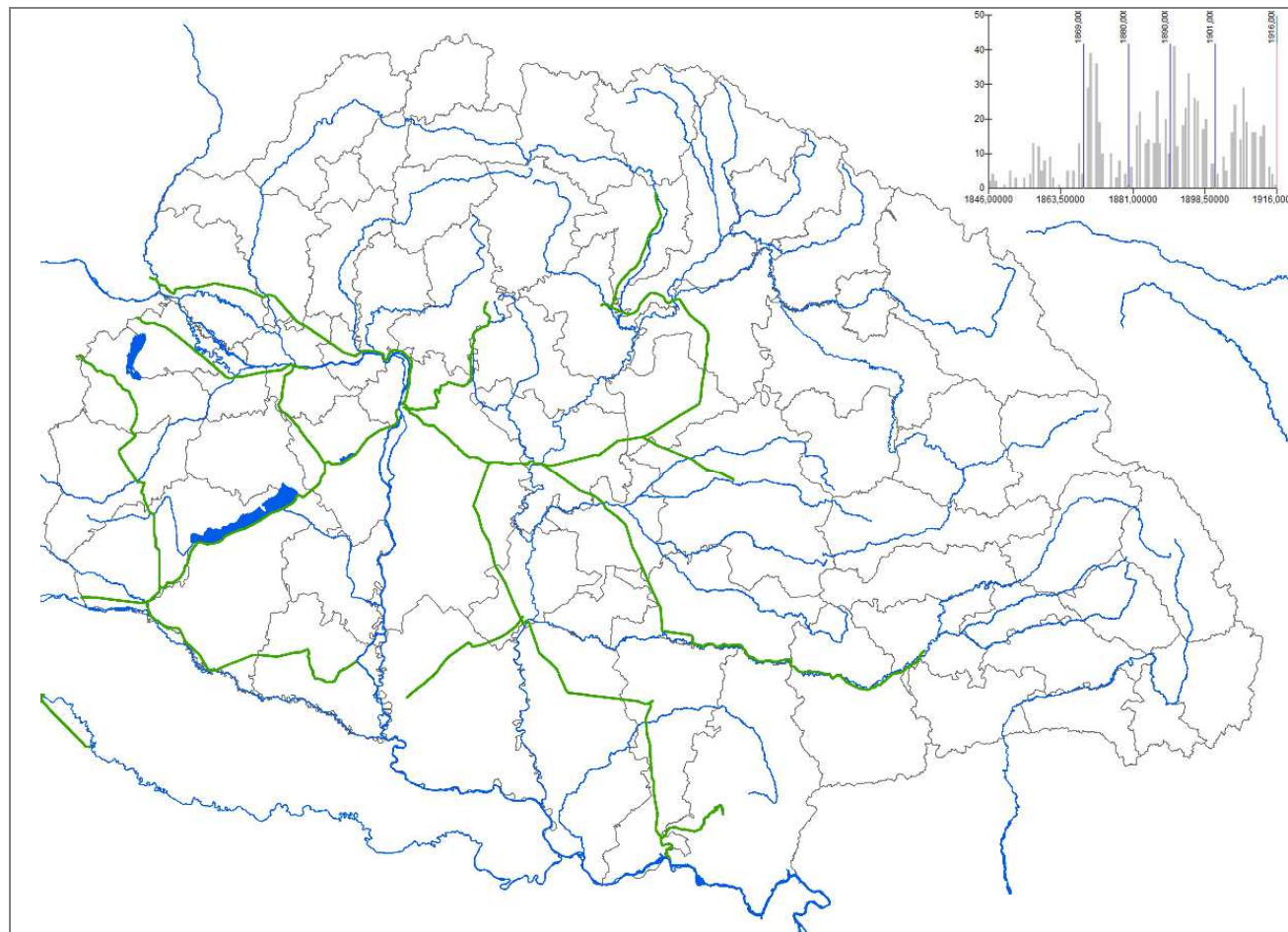
36. Magyarország úthálózata 1900 körül / State, county and municipal roads, cca. 1900



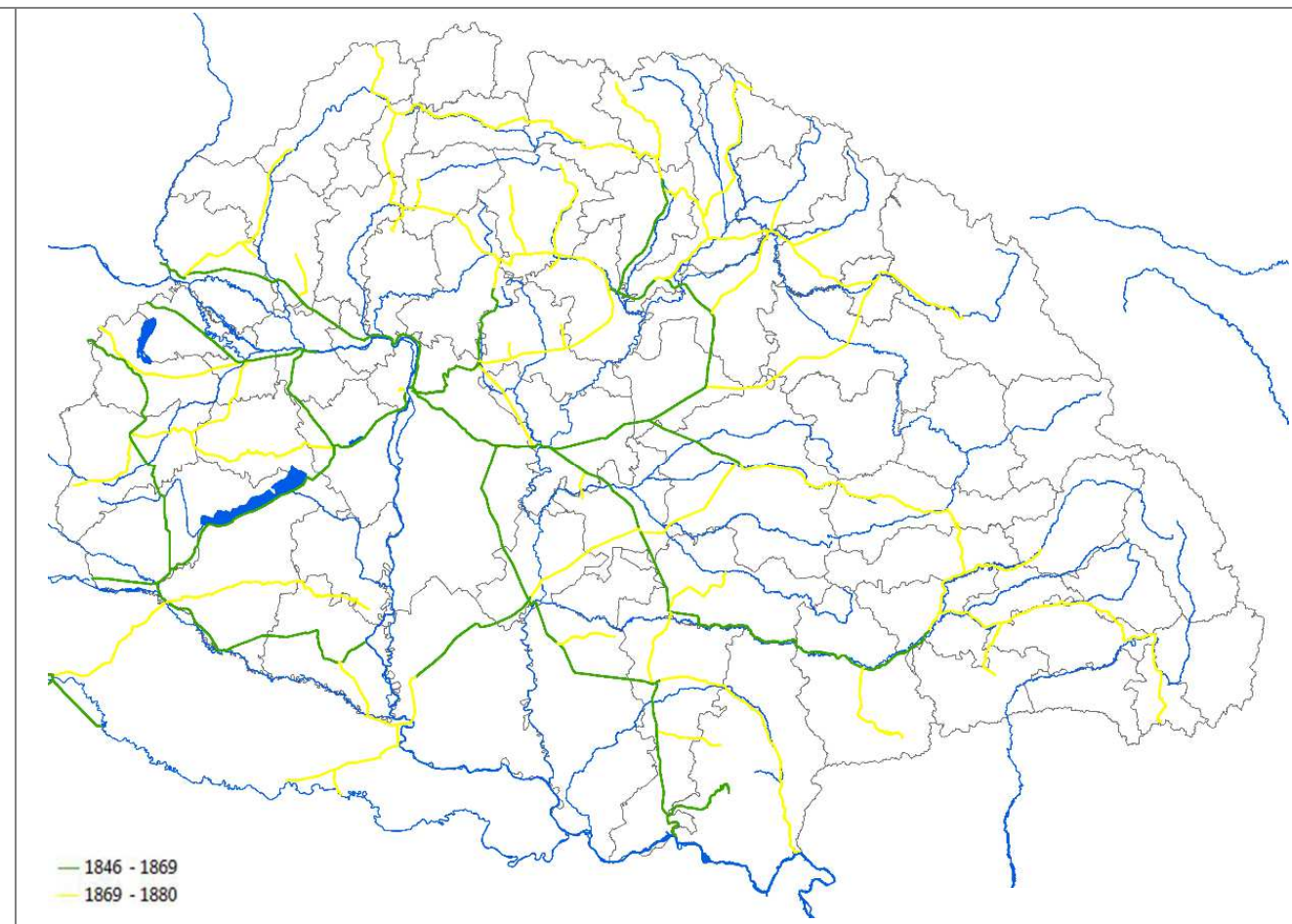


37. Magyarország vasúthálózata 1916-ban / Railroads in Hungary in 1916

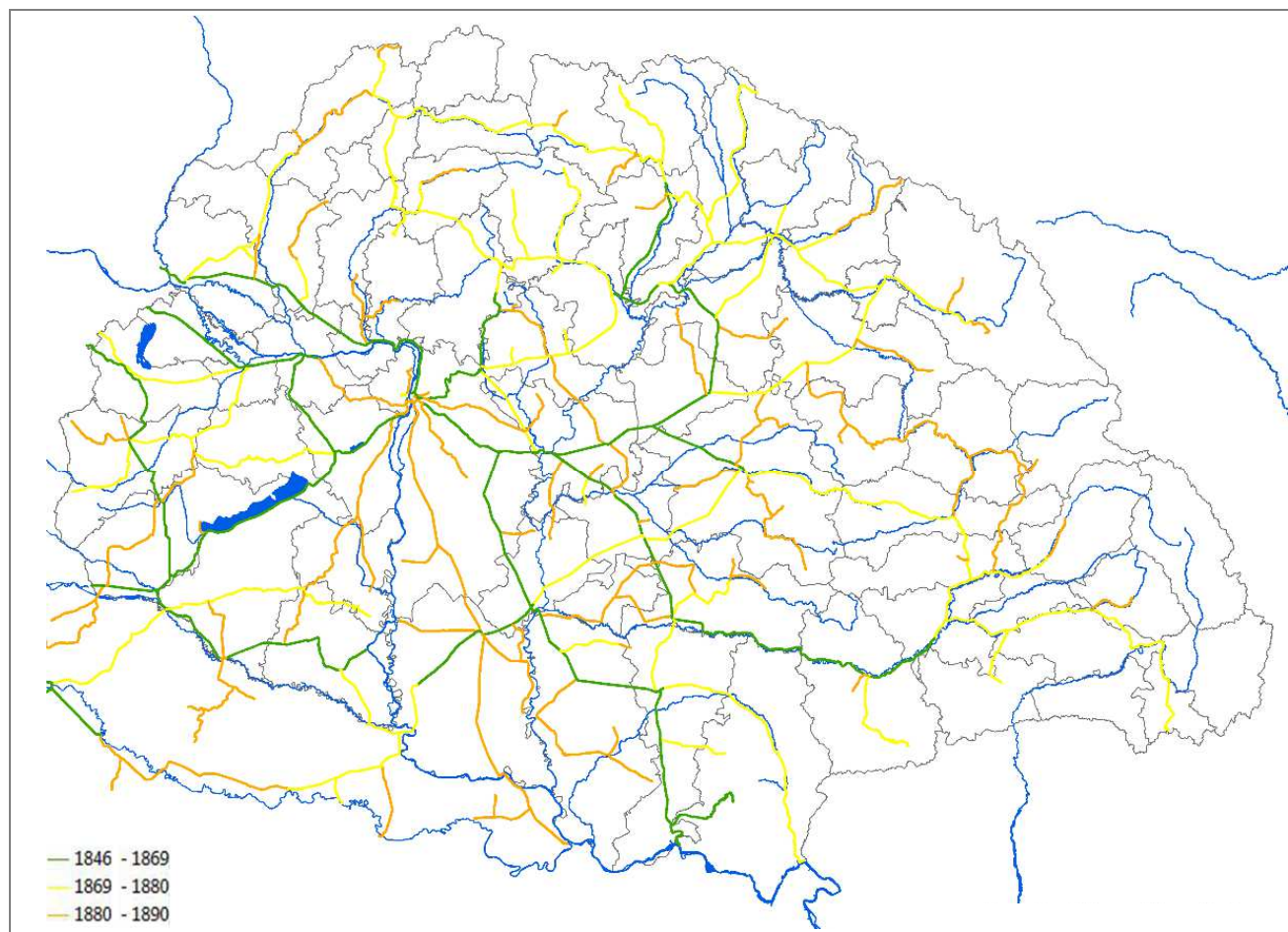




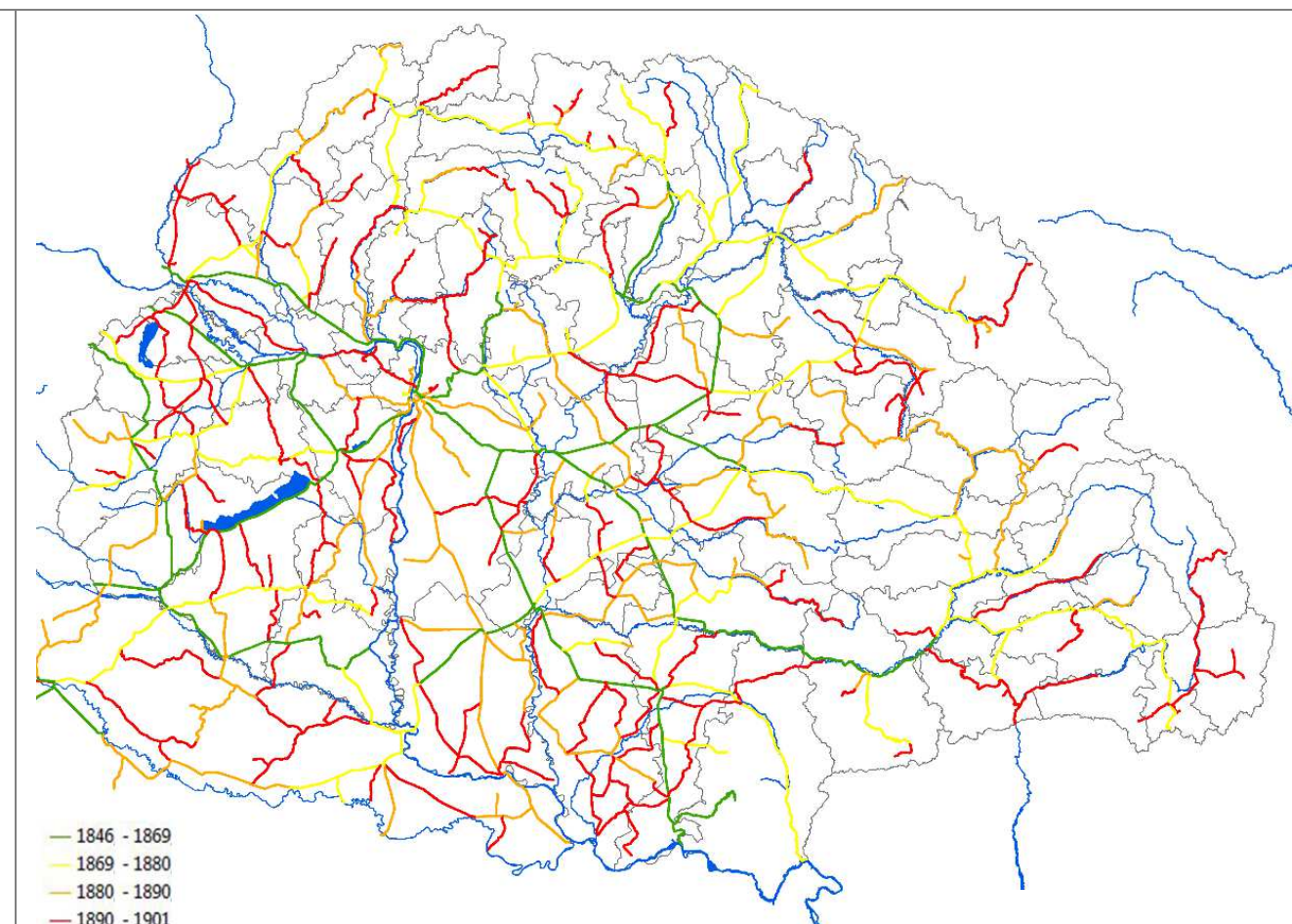
38. Magyarország vasúthálózata 1869 előtt / Railroads in Hungary before 1869



39. Magyarország vasúthálózata 1880-ban / Railroads in Hungary in 1880

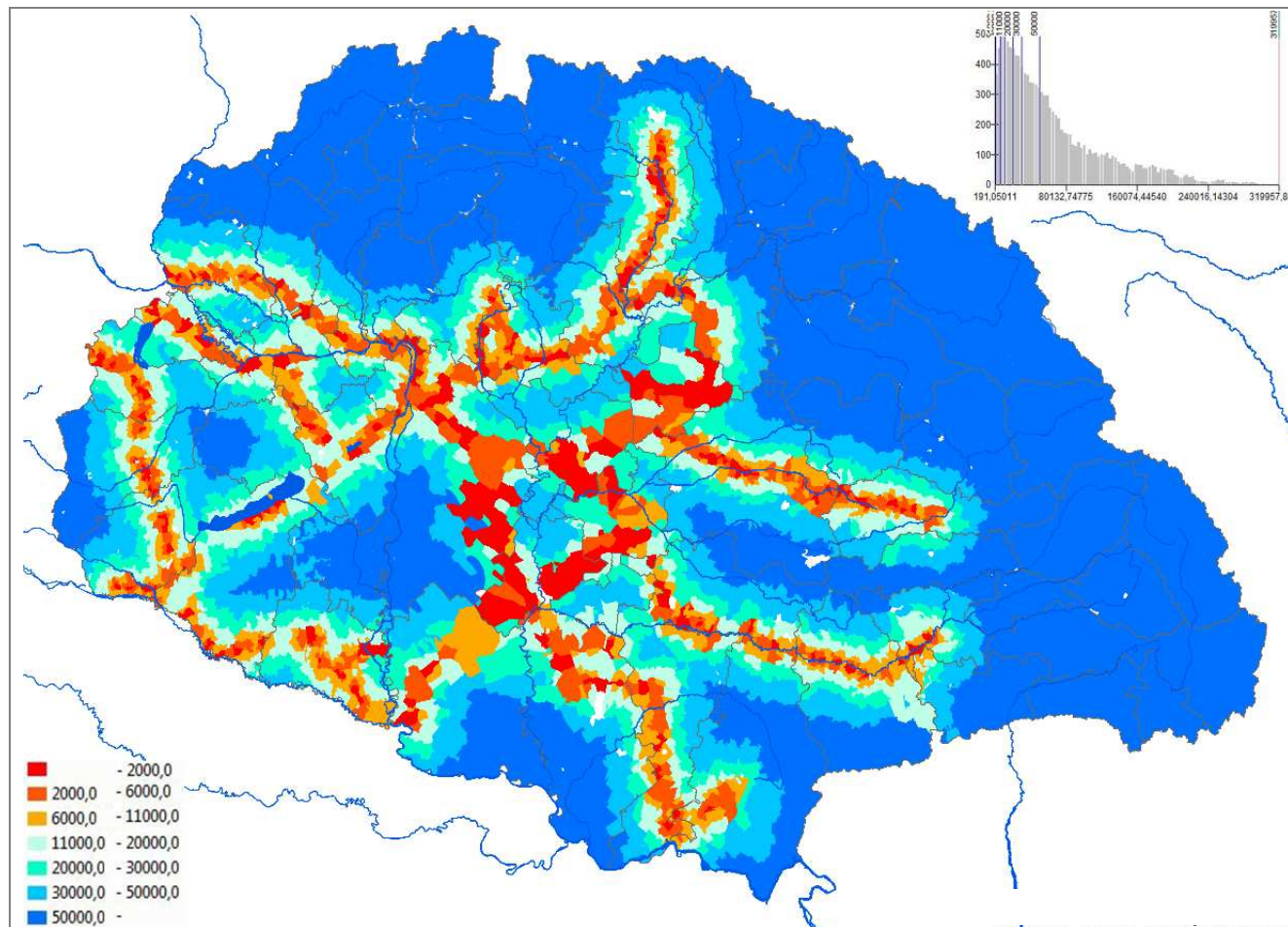


40. Magyarország vasúthálózata 1890-ben / Railroads in Hungary in 1890

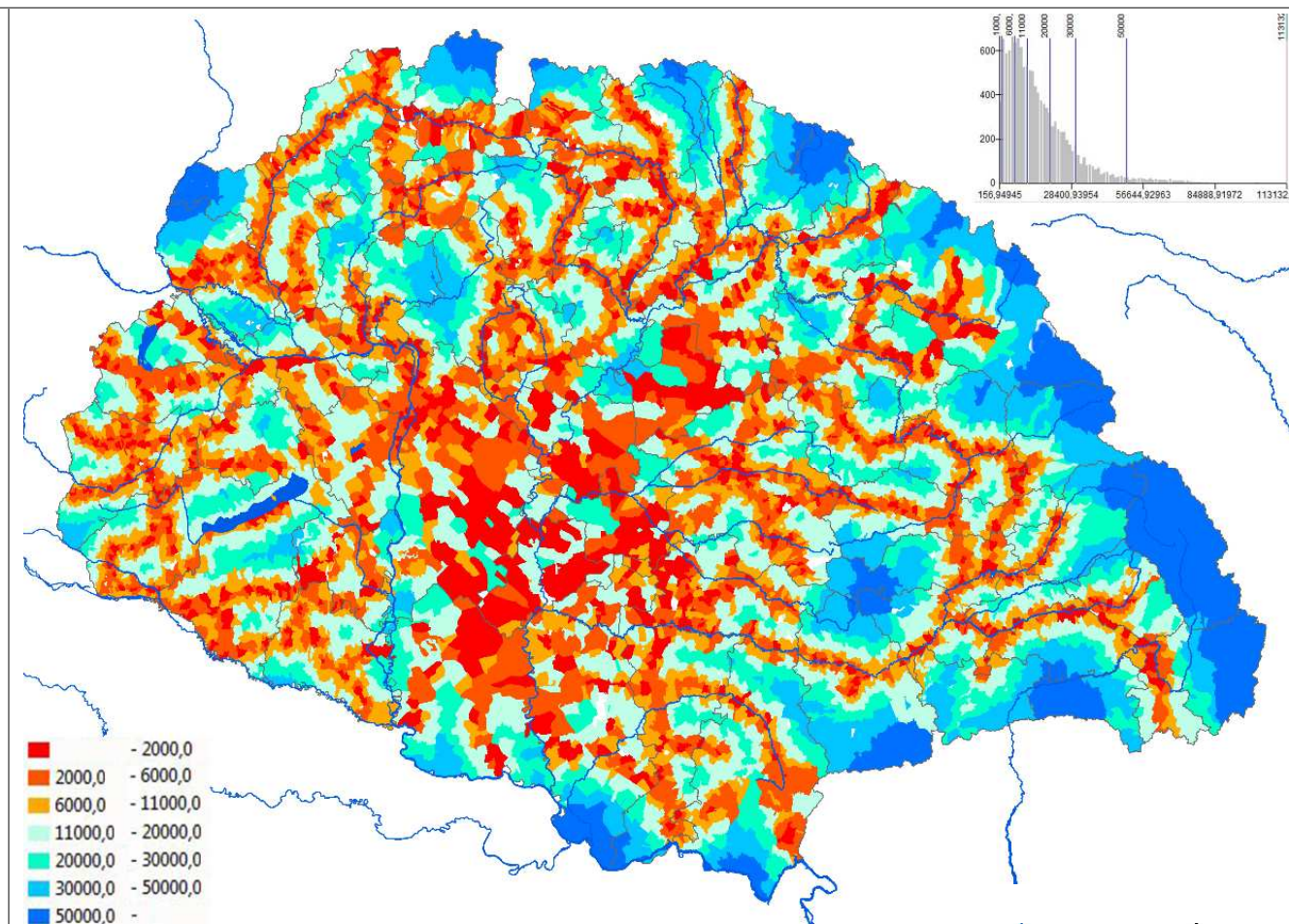


41. Magyarország vasúthálózata 1901-ig / Railroads in Hungary in 1901

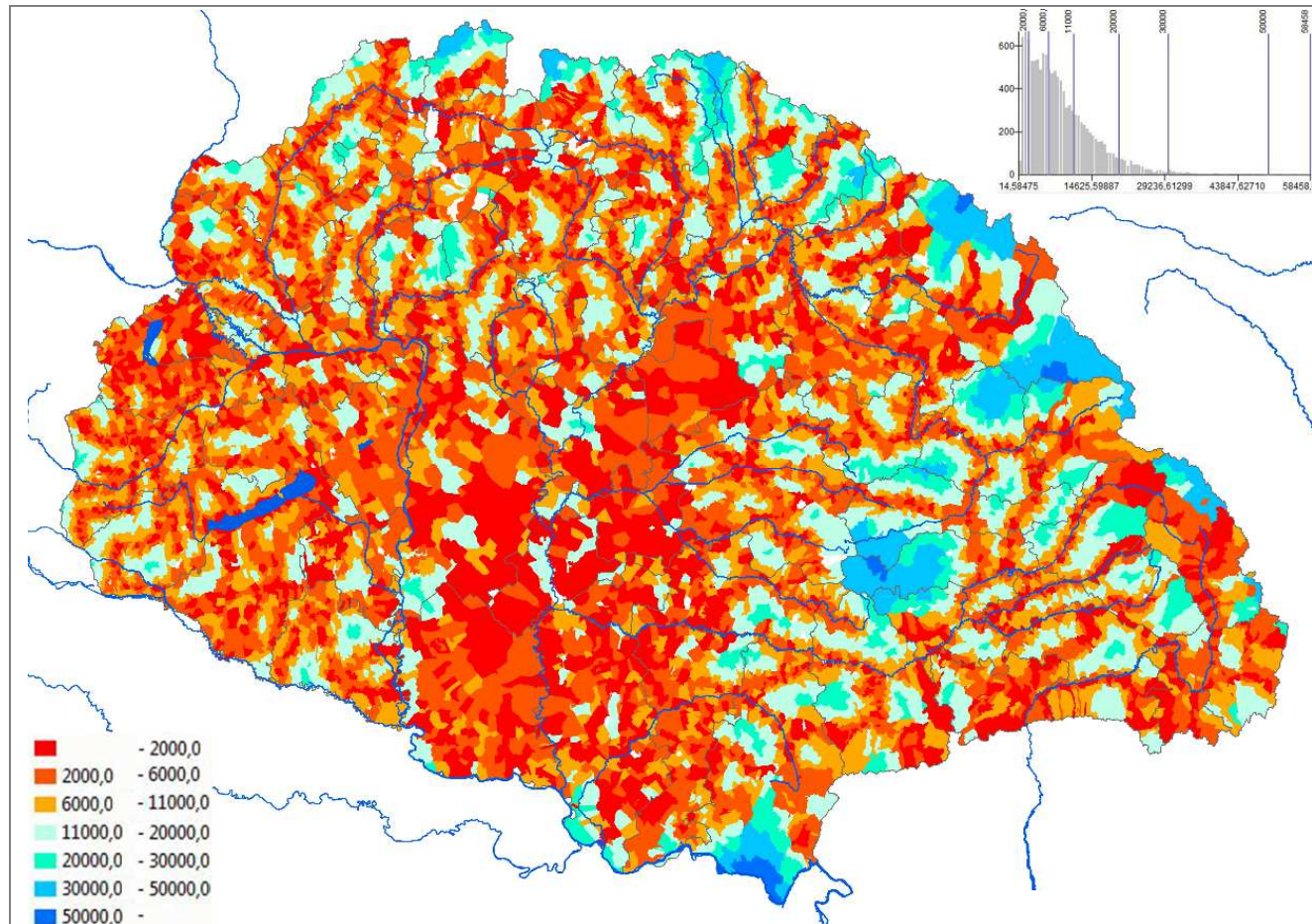




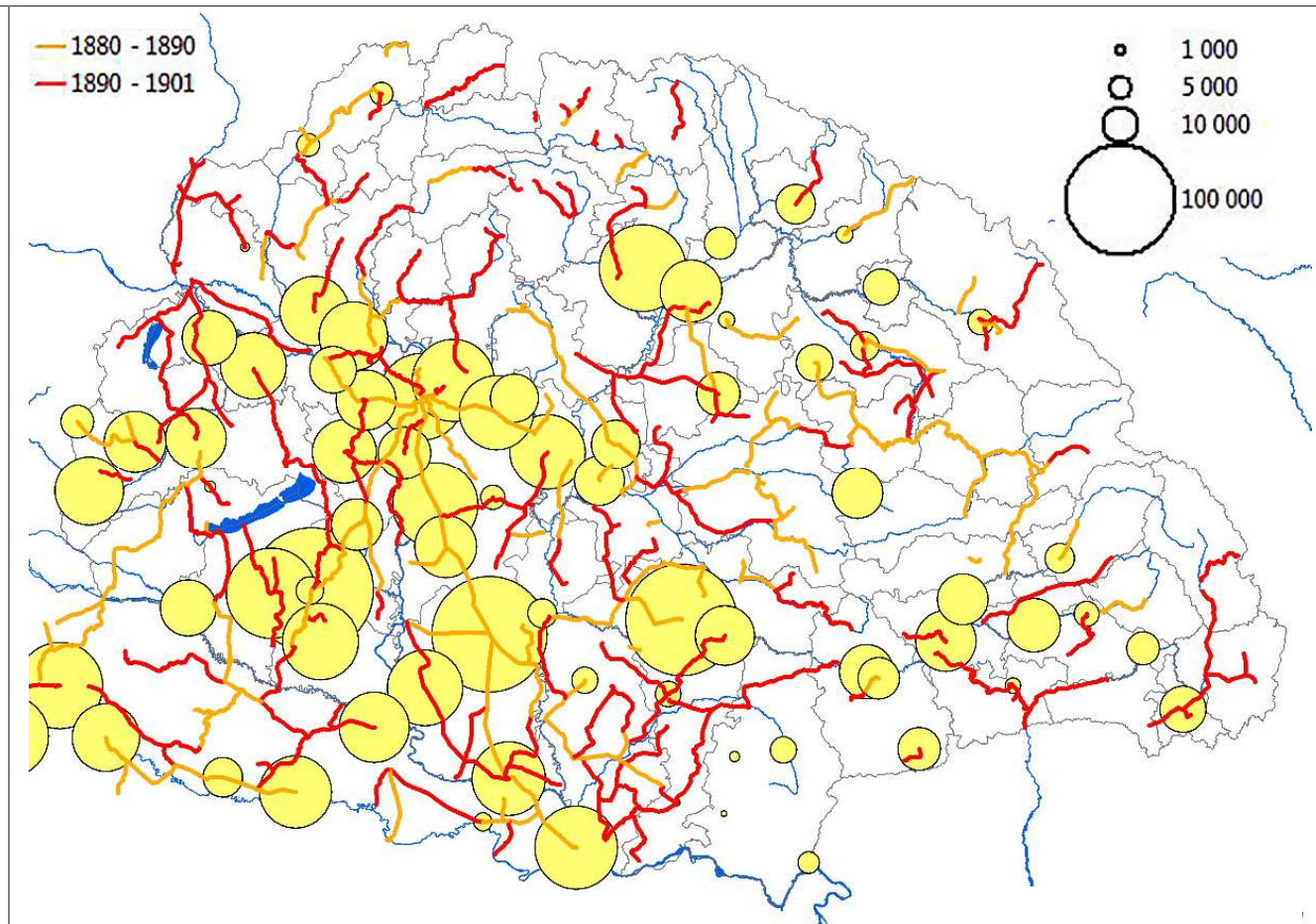
42. Települések távolsága a legközelebbi vasútállomástól, 1870 (m) / Distance from the nearest railway station in 1870



43. Települések távolsága a legközelebbi vasútállomástól, 1890 (m) / Distance from the nearest railway station in 1890

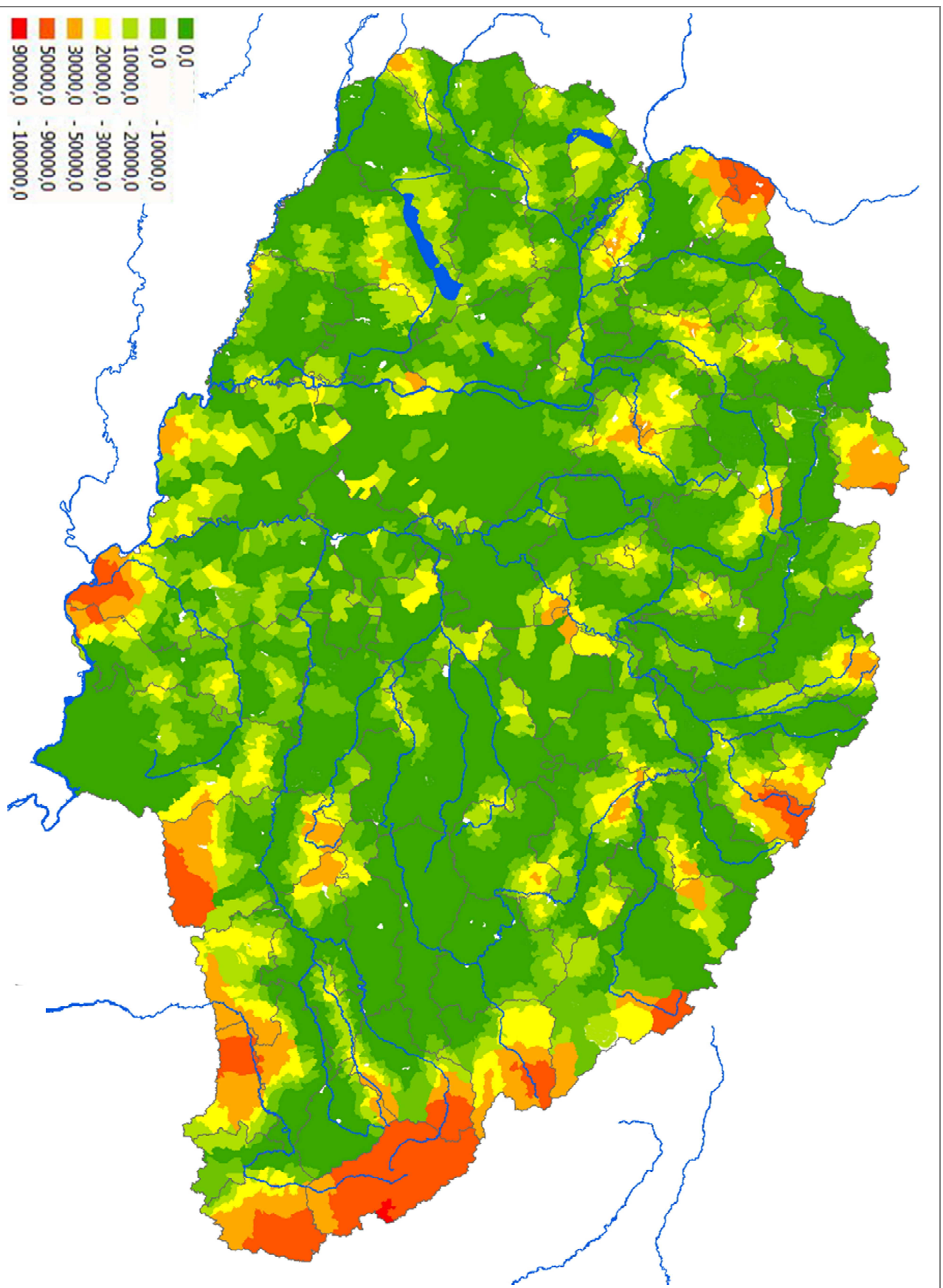
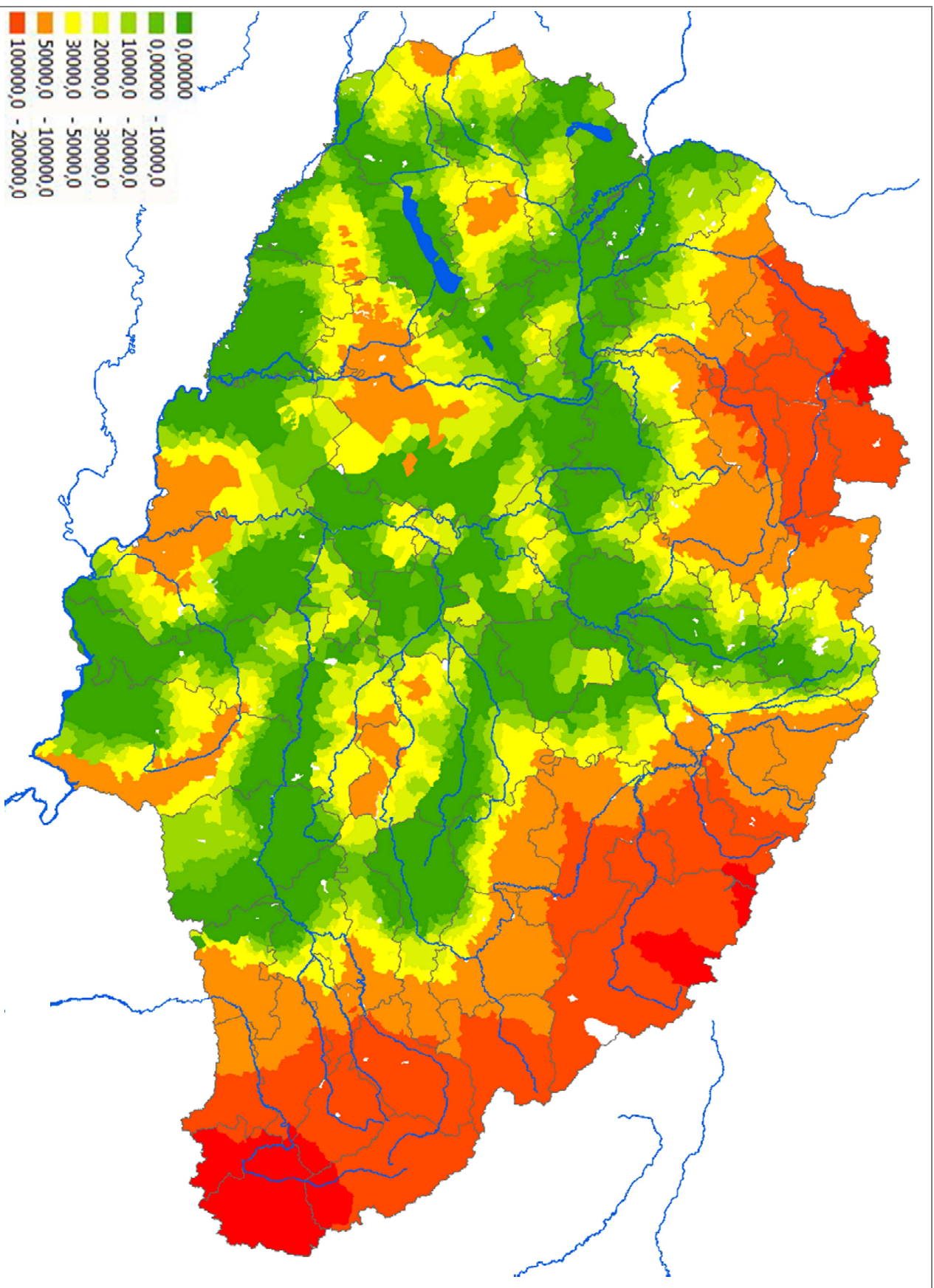


44. A települések távolsága a legközelebbi vasútállomástól, 1910 (m) / Distance from the nearest railway station in 1910



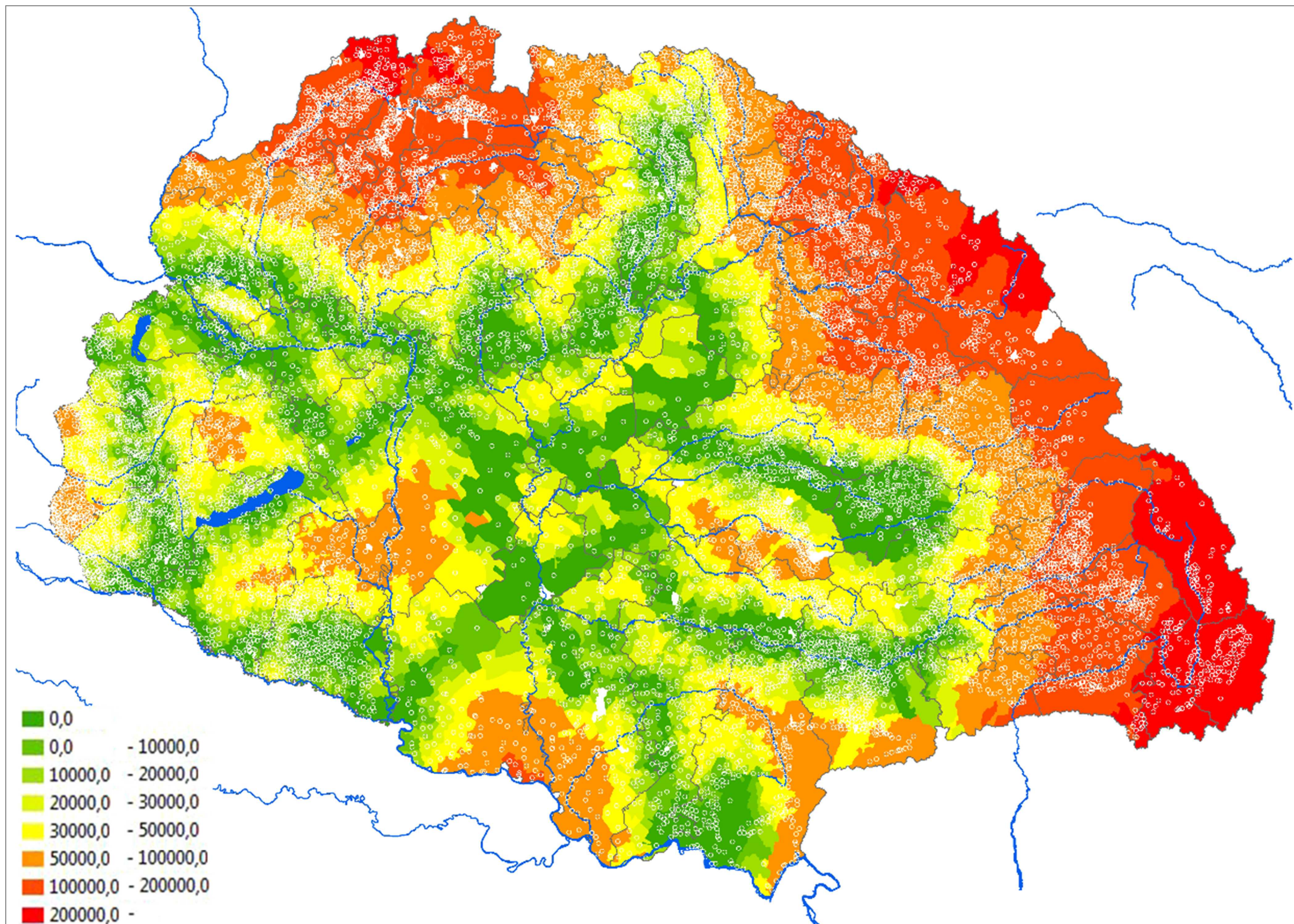
45. Vasúti talpfák beépített mennyisége (1885-1895) / The number of railway sleepers built in between 1885 and 1895





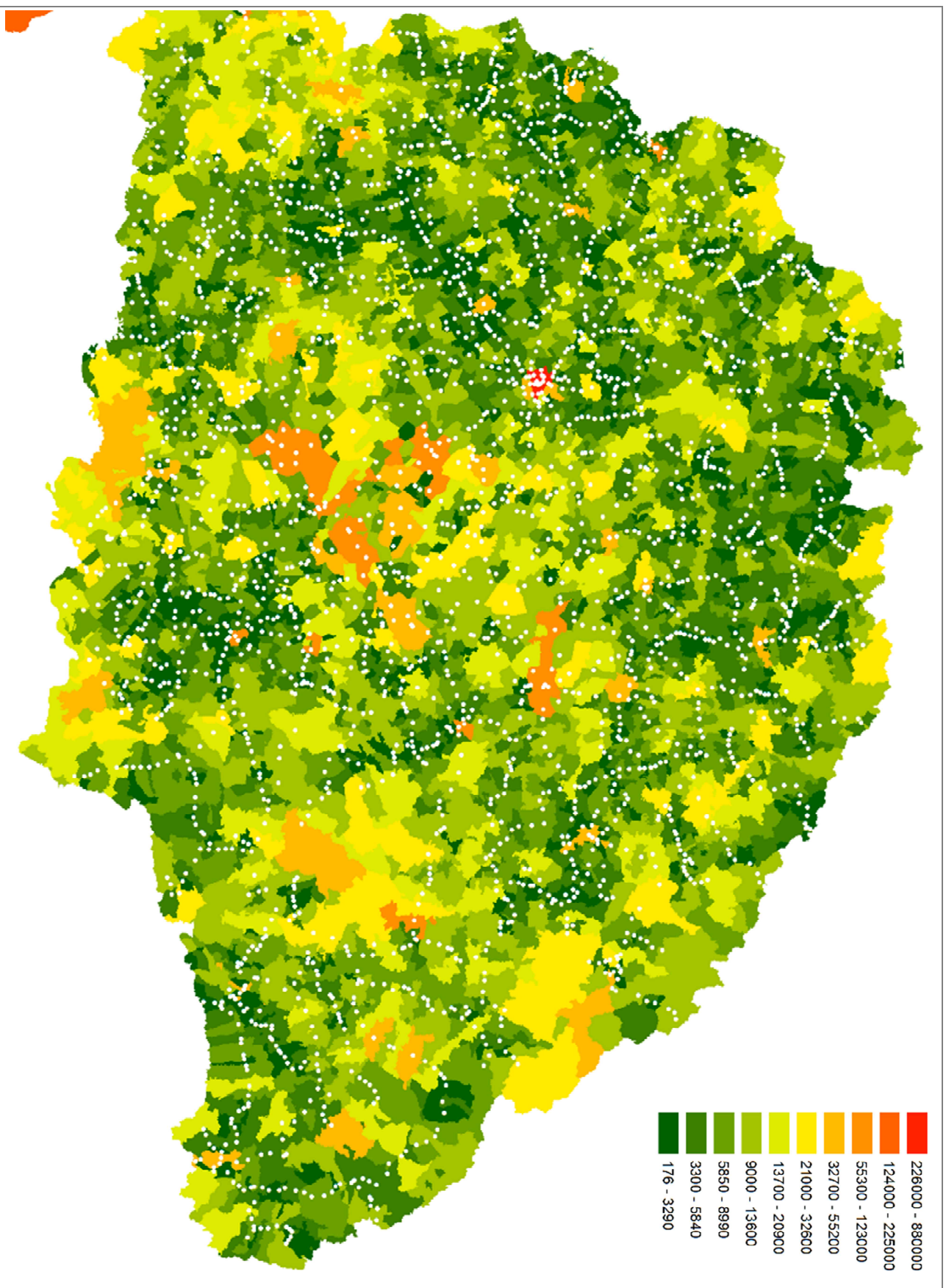

47. A vasúti elérhetőség javulása 1890-1910 között (m) / Improvement in availability of railways (1890-1910, m)





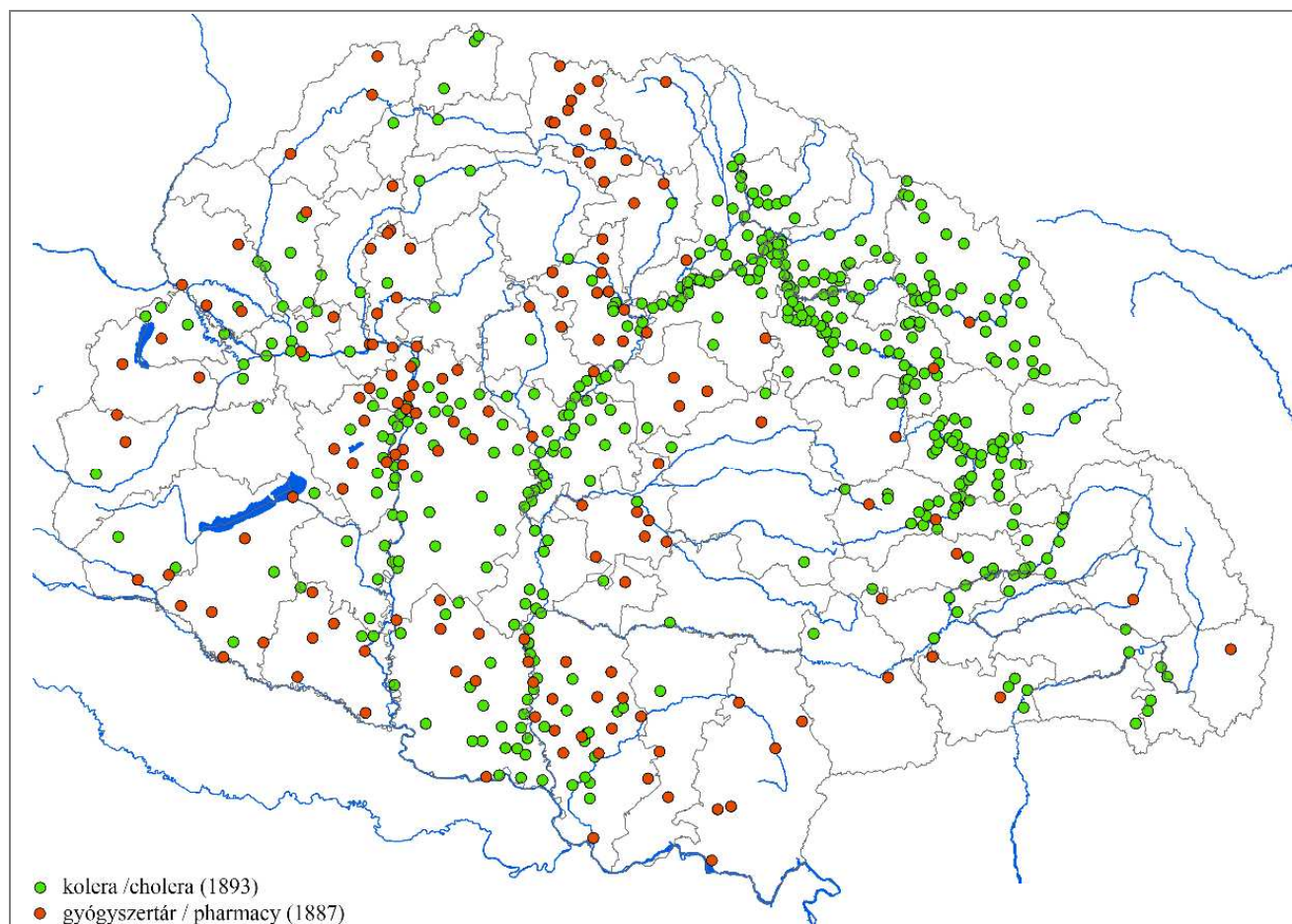
48. A vasúti elérhetőség teljes javulása 1870-1910 között (m) / Total improvement in availability of railways (1870-1910, m) – zero means no improvement



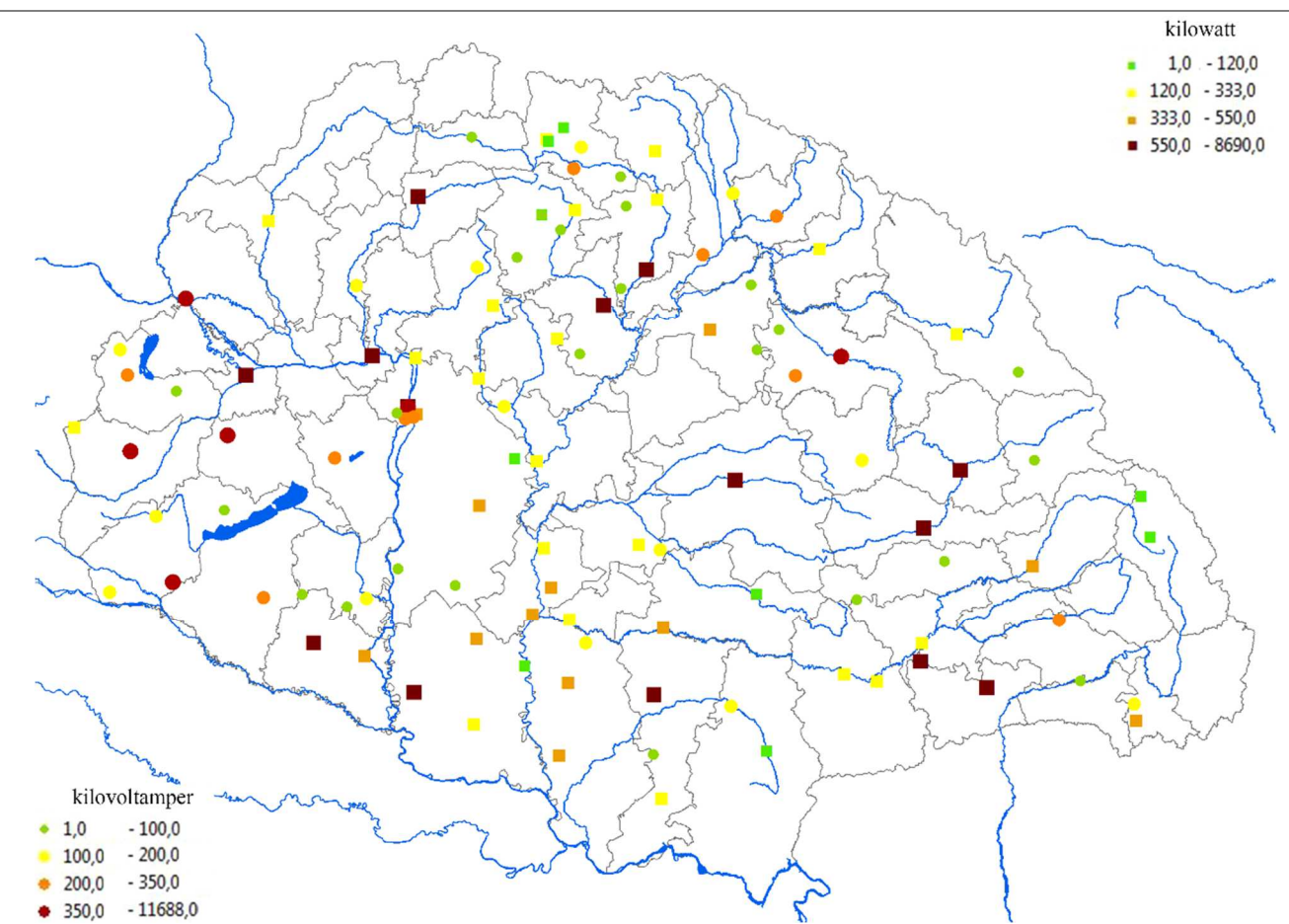


50. Egy állomásra jutó átlagos lélekszám, 1910 / Average population per railway station (at district level, 1910)

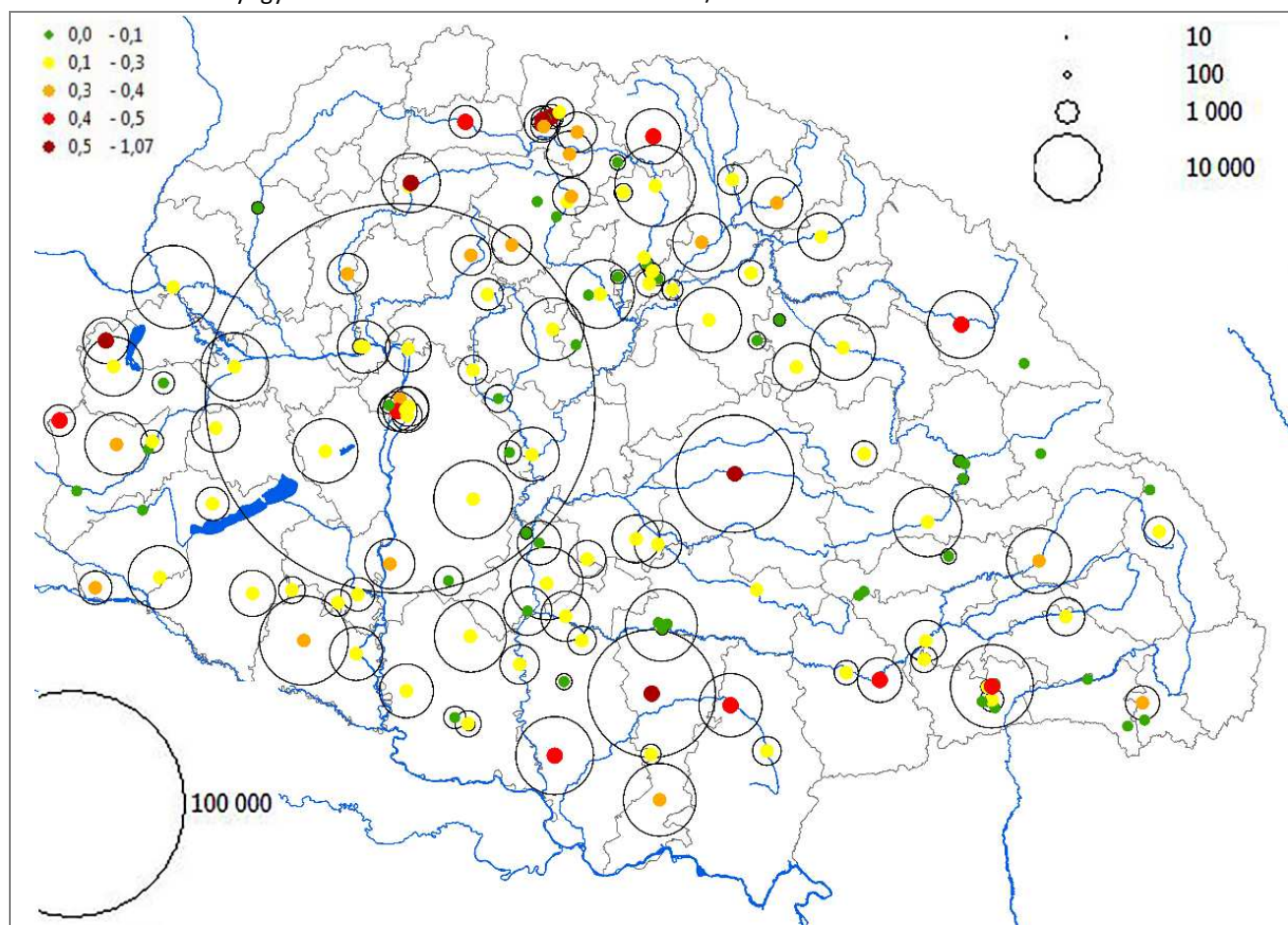




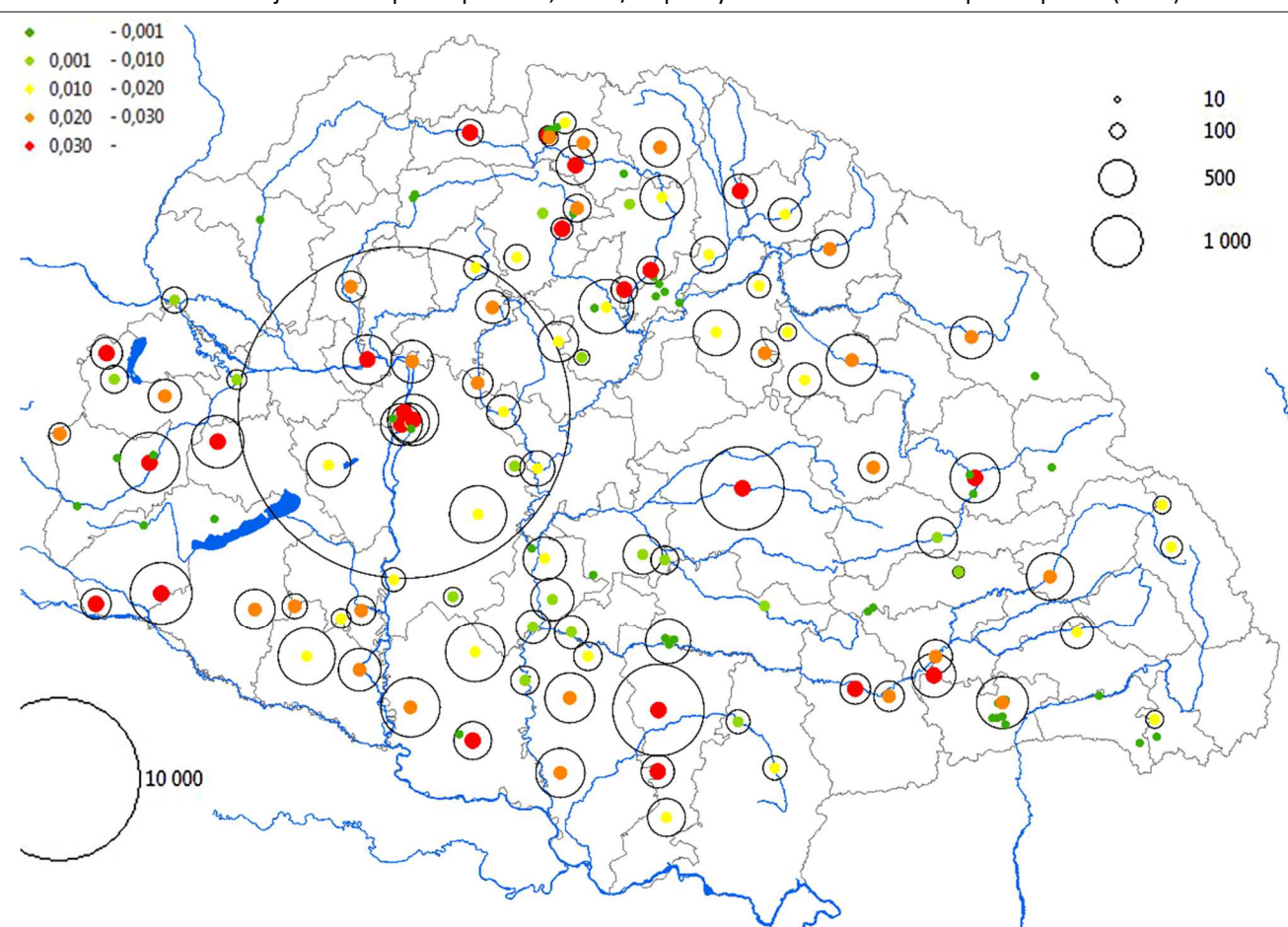
51. Gyógyszertárak 1887-ben és kolera 1893-ban / Pharmacies in 1887 and cholera in 1893



52. Az áramfejlesztő-telepek kapacitása, 1906 / Capacity of communal electric power plants (1906)

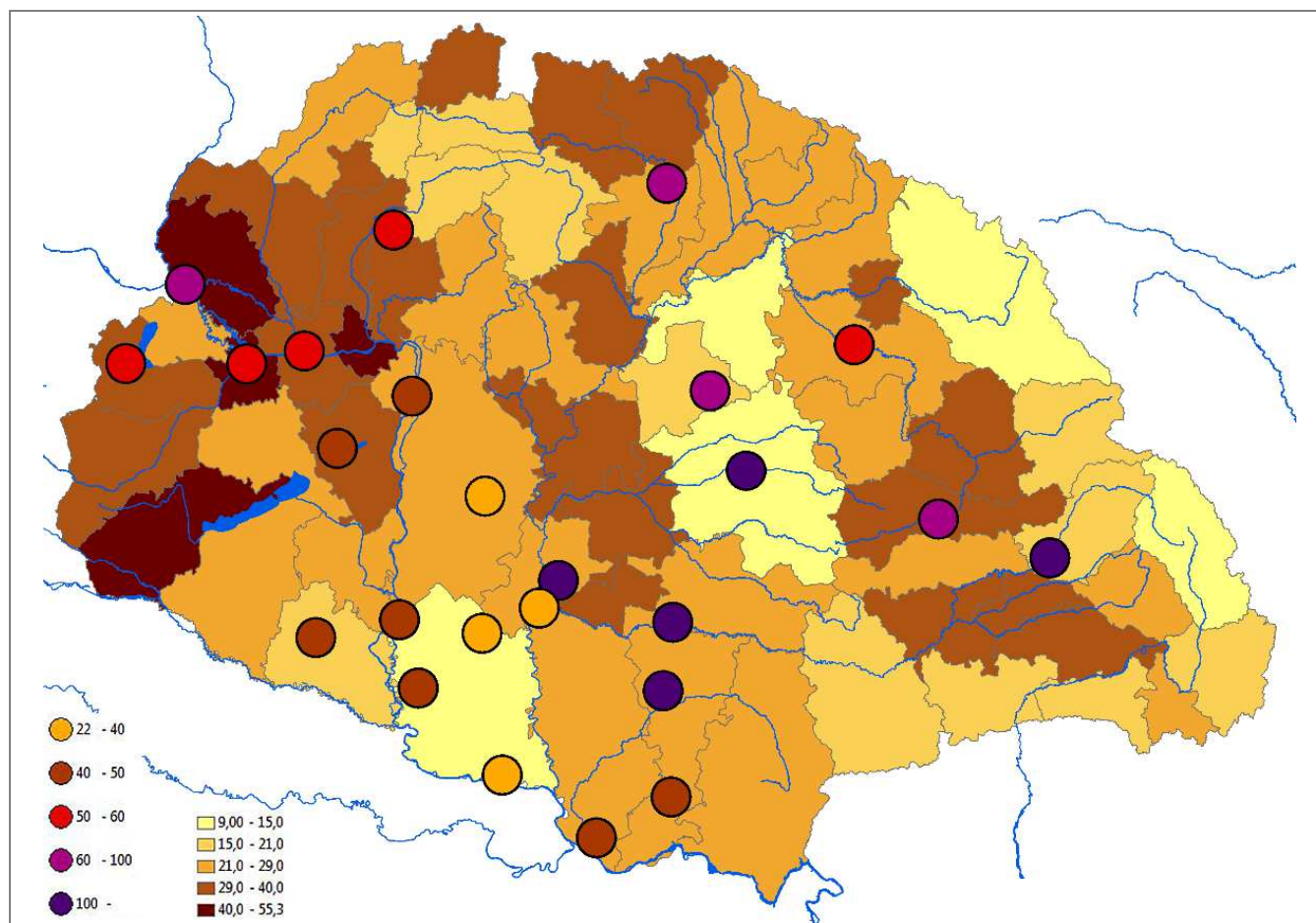


53. Az egy lakosra jutó és összes izzólámpák száma, 1906 / Total and per capita number of light bulbs

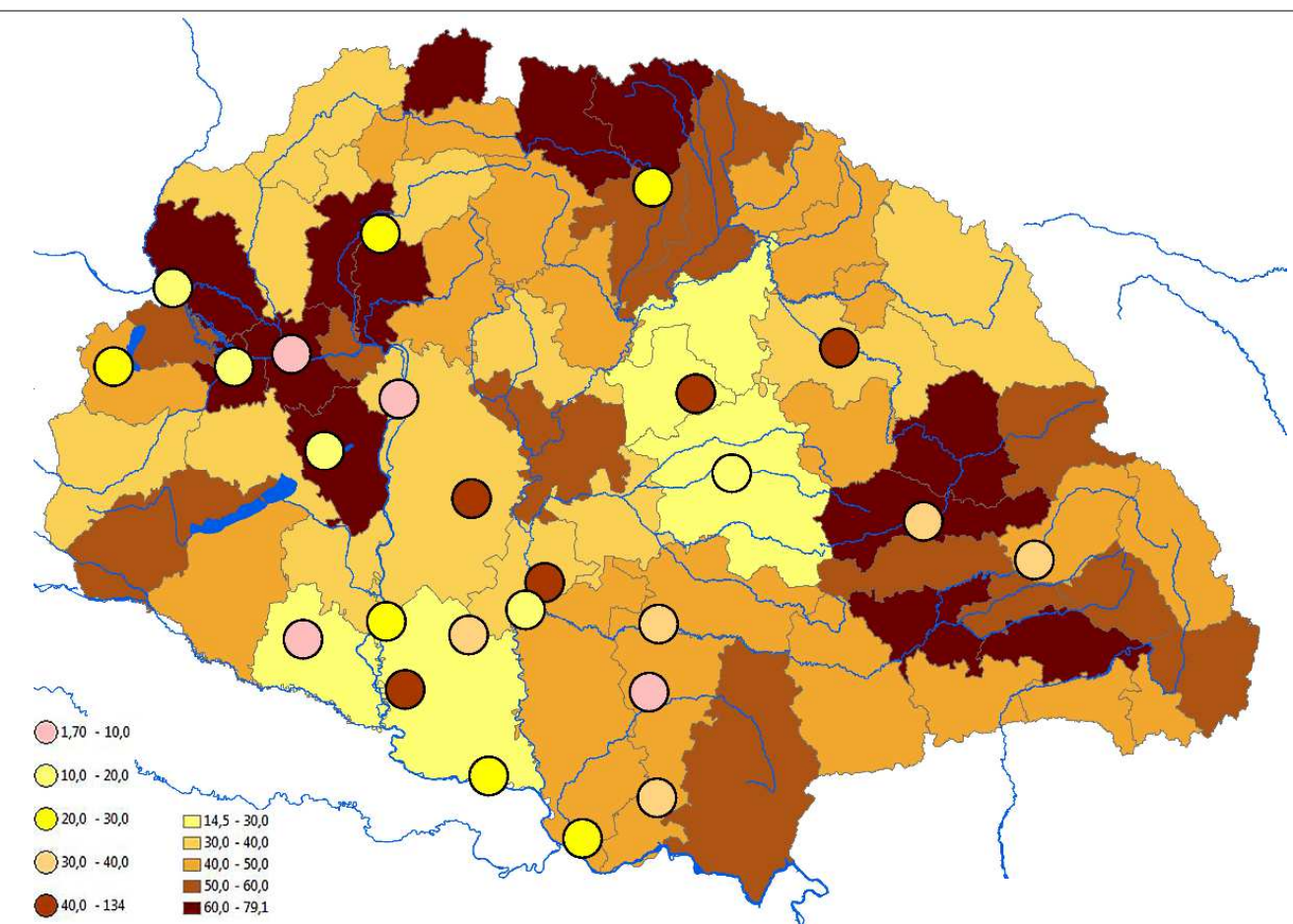


54. Total and per capita horsepower of steam engines in electric power plants, 1906 (hp)

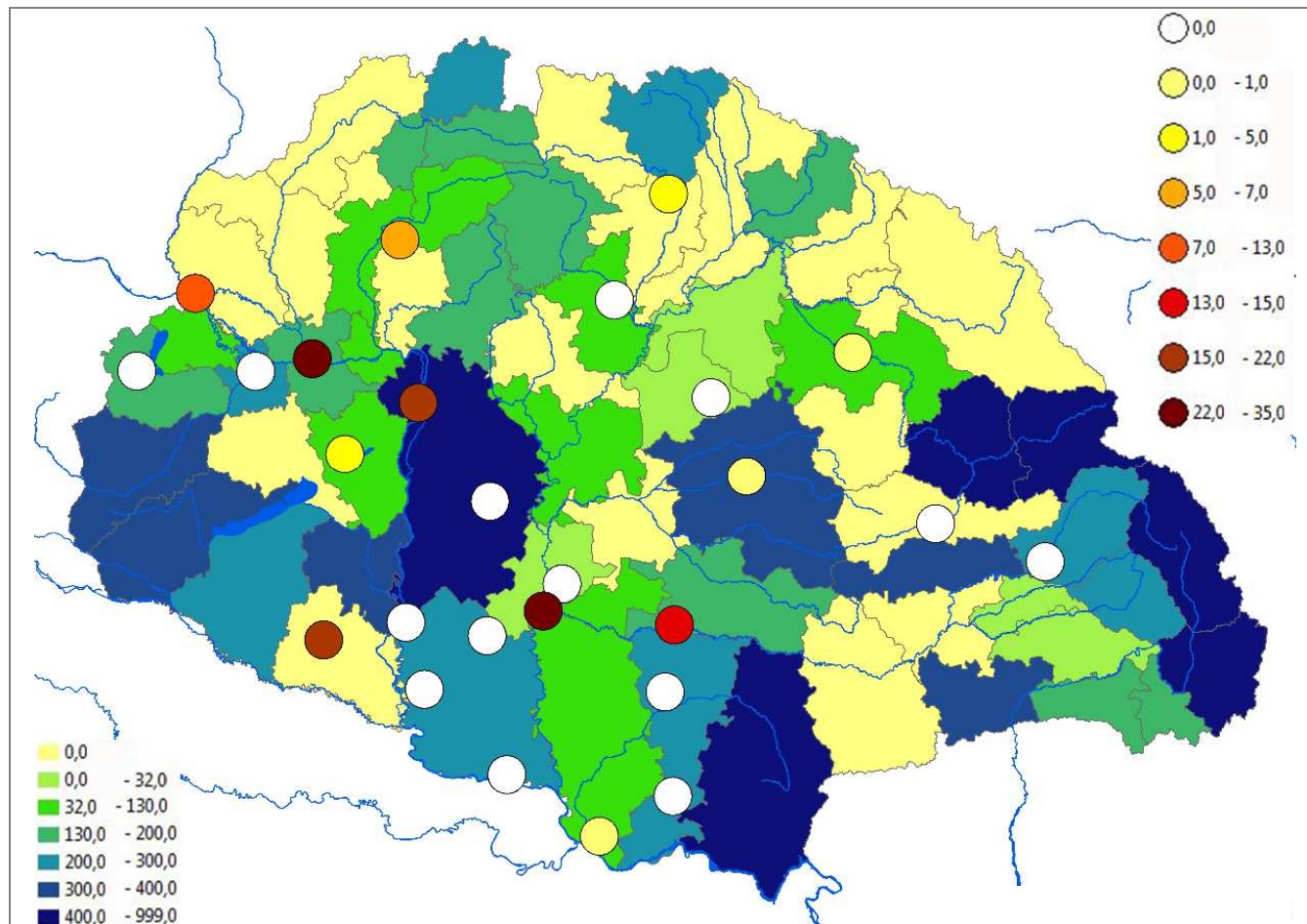




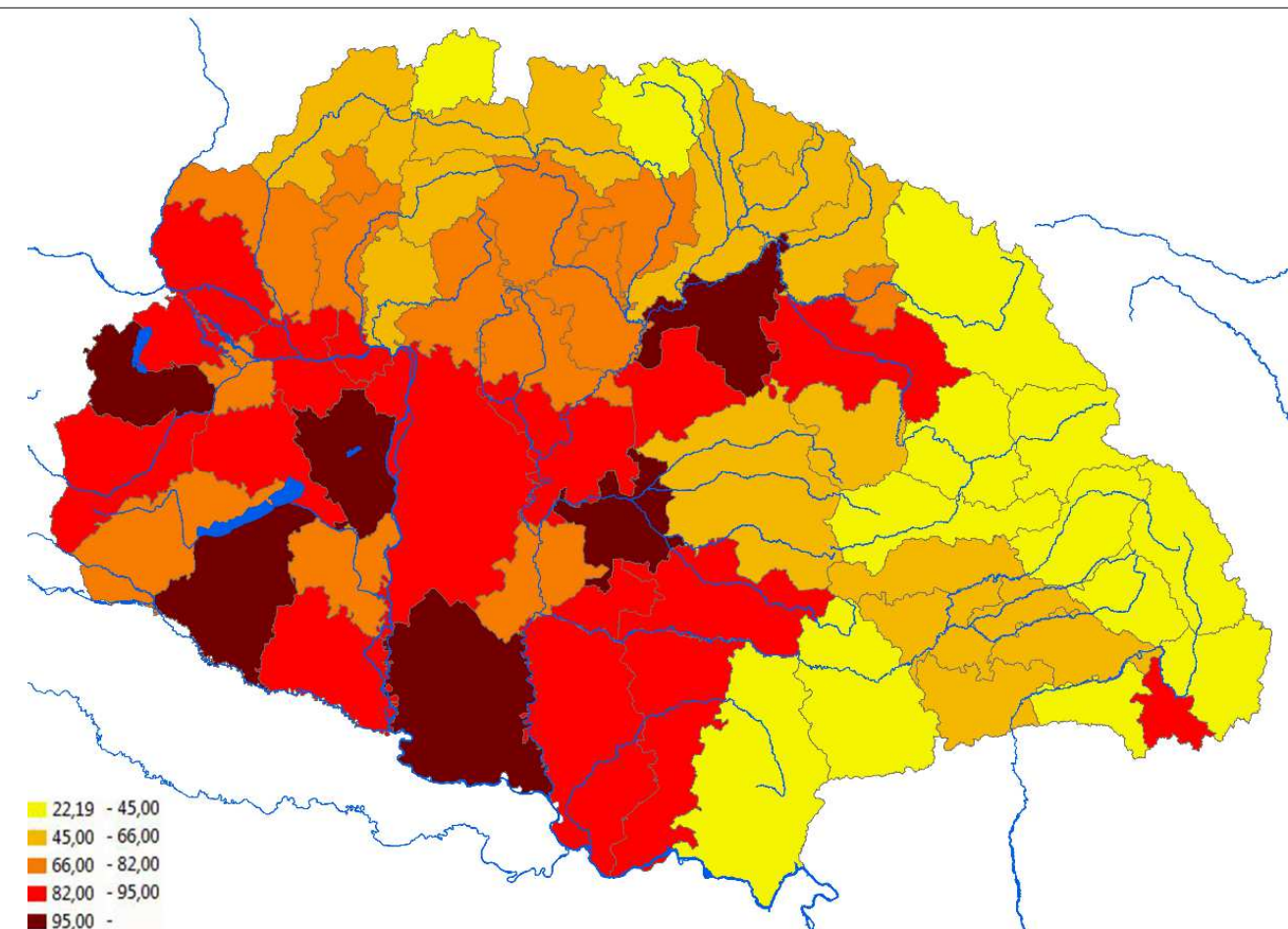
55. Közúthossz km/100 km<sup>2</sup>, 1899 / Length of public roads (km/100km<sup>2</sup>) in 1899



56. Közúthossz km/10000 fő, 1899 / Length of public roads (km/10000 prs), 1899

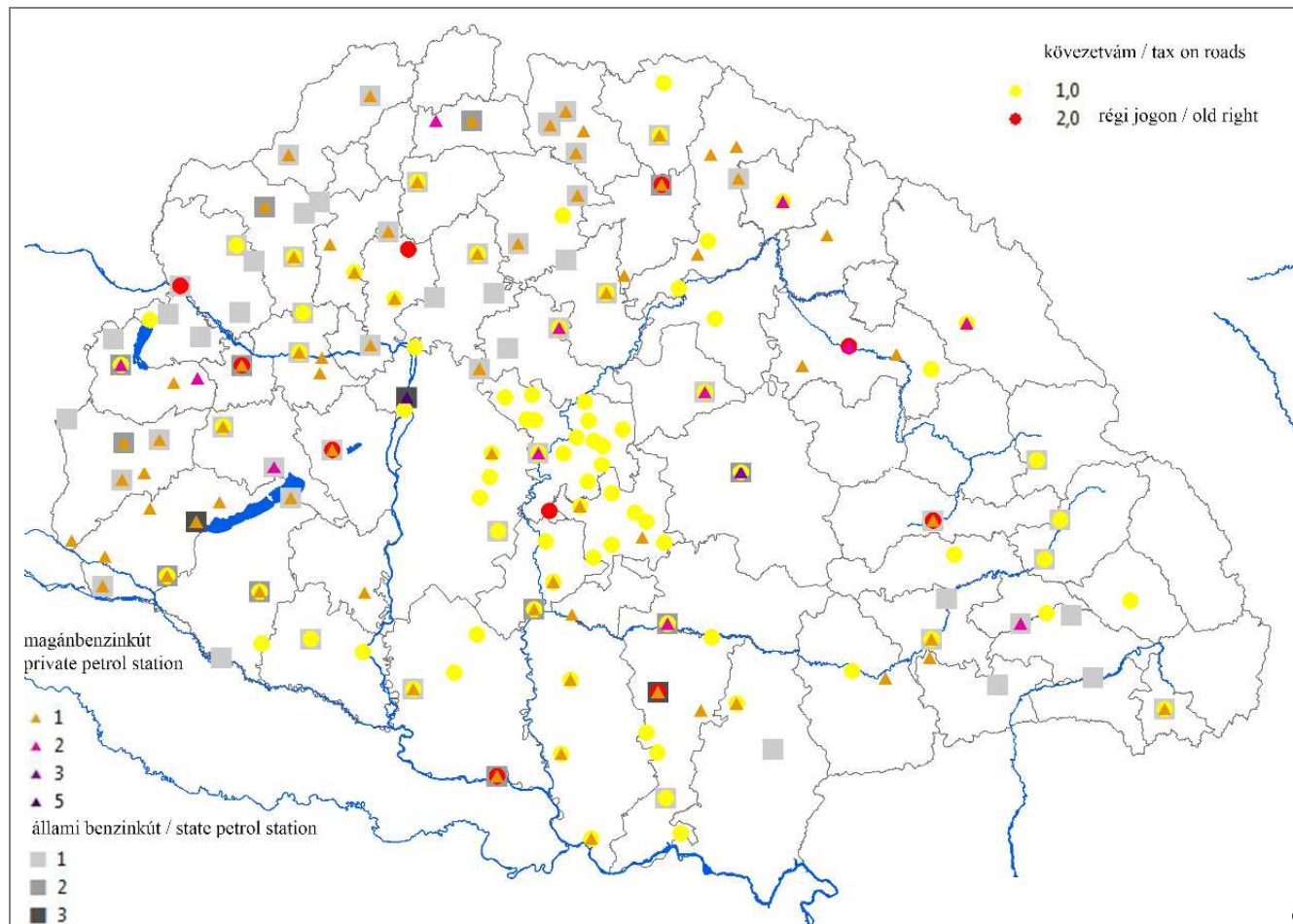


57. Vízimalmok száma 1882-ben / The number of watermills in 1882

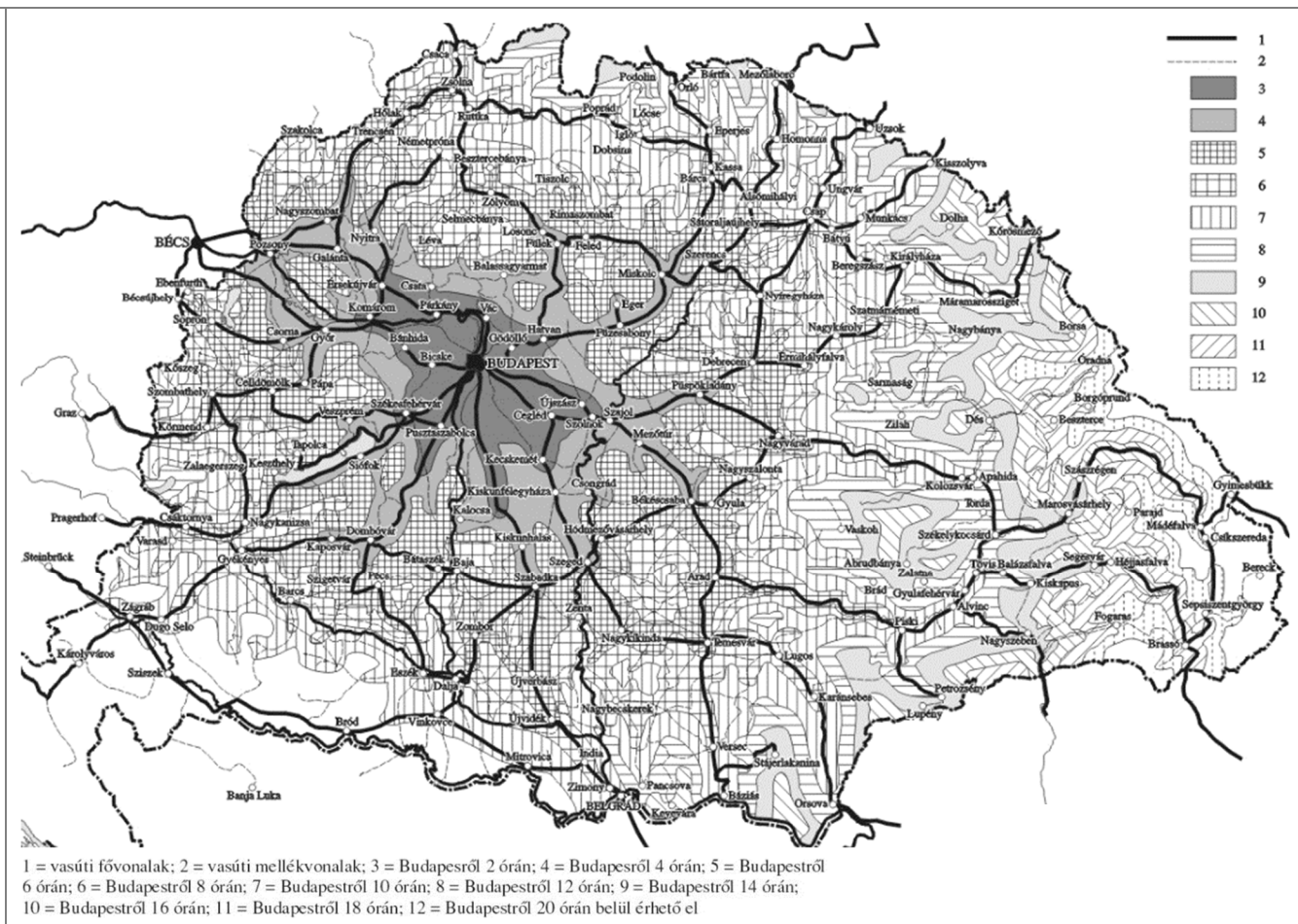


58. Megyei vasútsűrűség: km/1000km<sup>2</sup> / Railway density (county level: km/1000 km<sup>2</sup>)

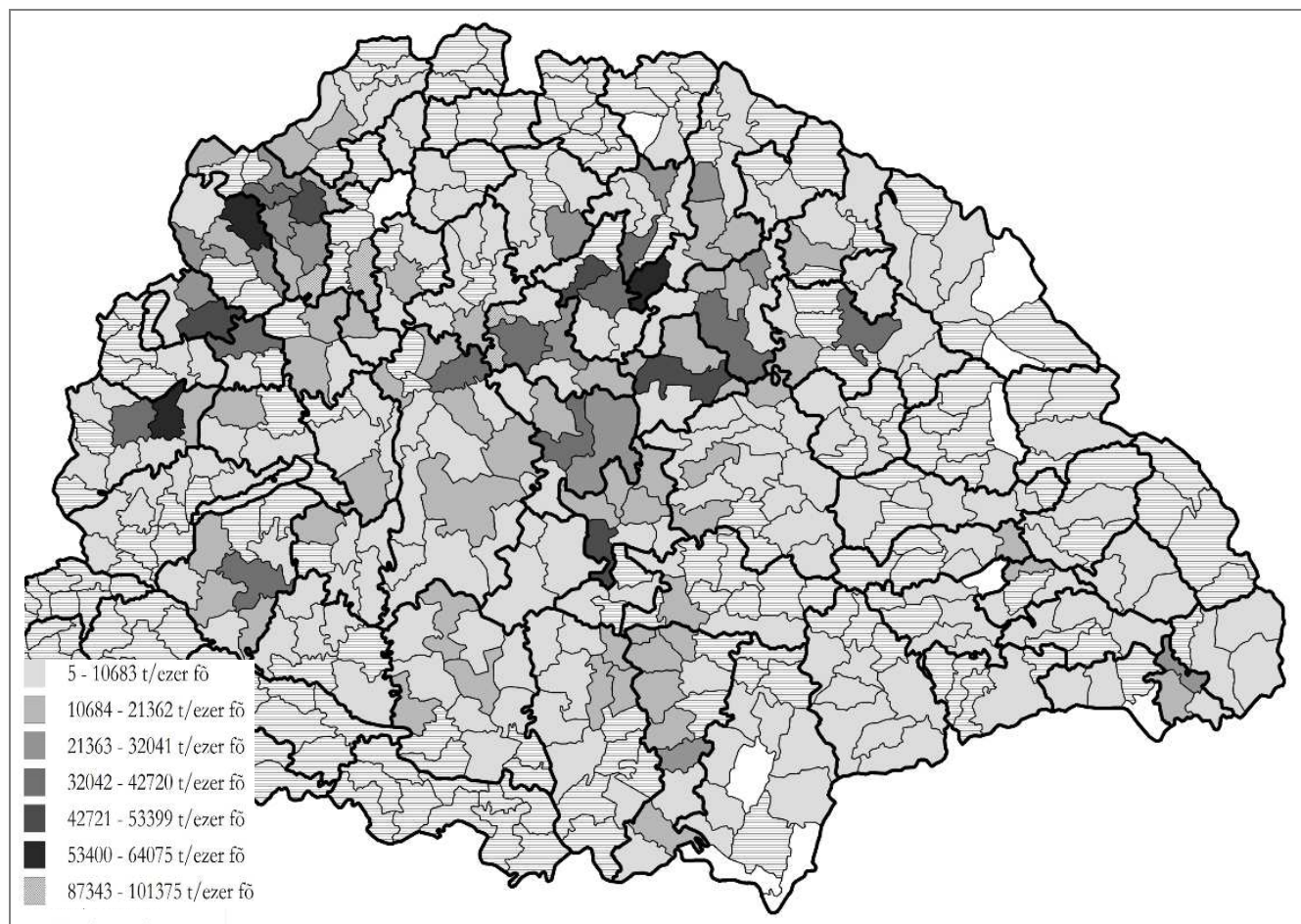




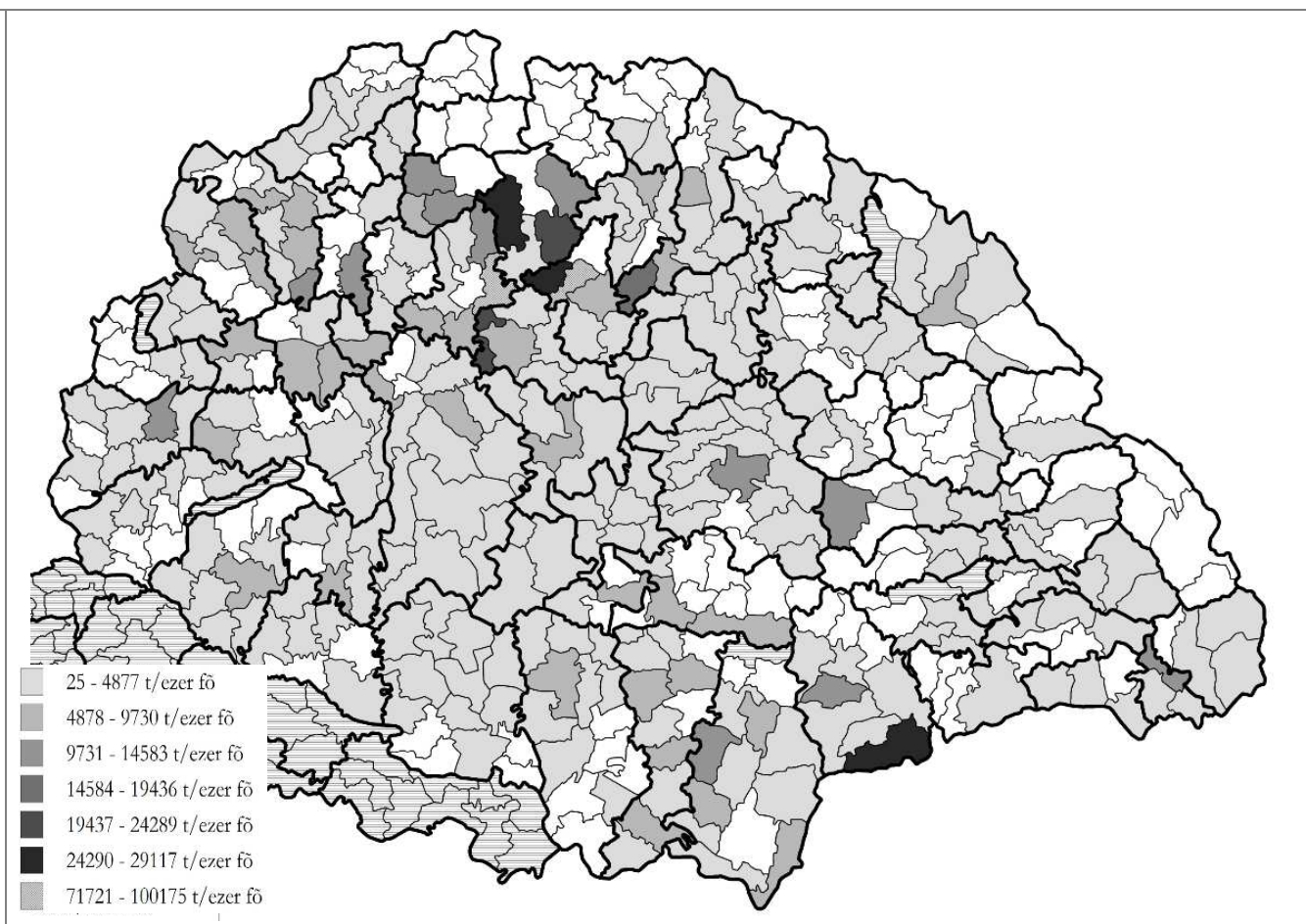
59. Benzinkutak és kövezett városi utak 1910 körül / Petrol stations and paved urban roads (cca. 1910)



60. Budapest időbeli elérhetősége (óra, 1910) / The accessibility of Budapest by train (distance in hours), 1910



61. Vasúton feladott növényi árú a mezőgazd. keresőkhoz / Total freight of crops delivered by train (ton/1000 earner)

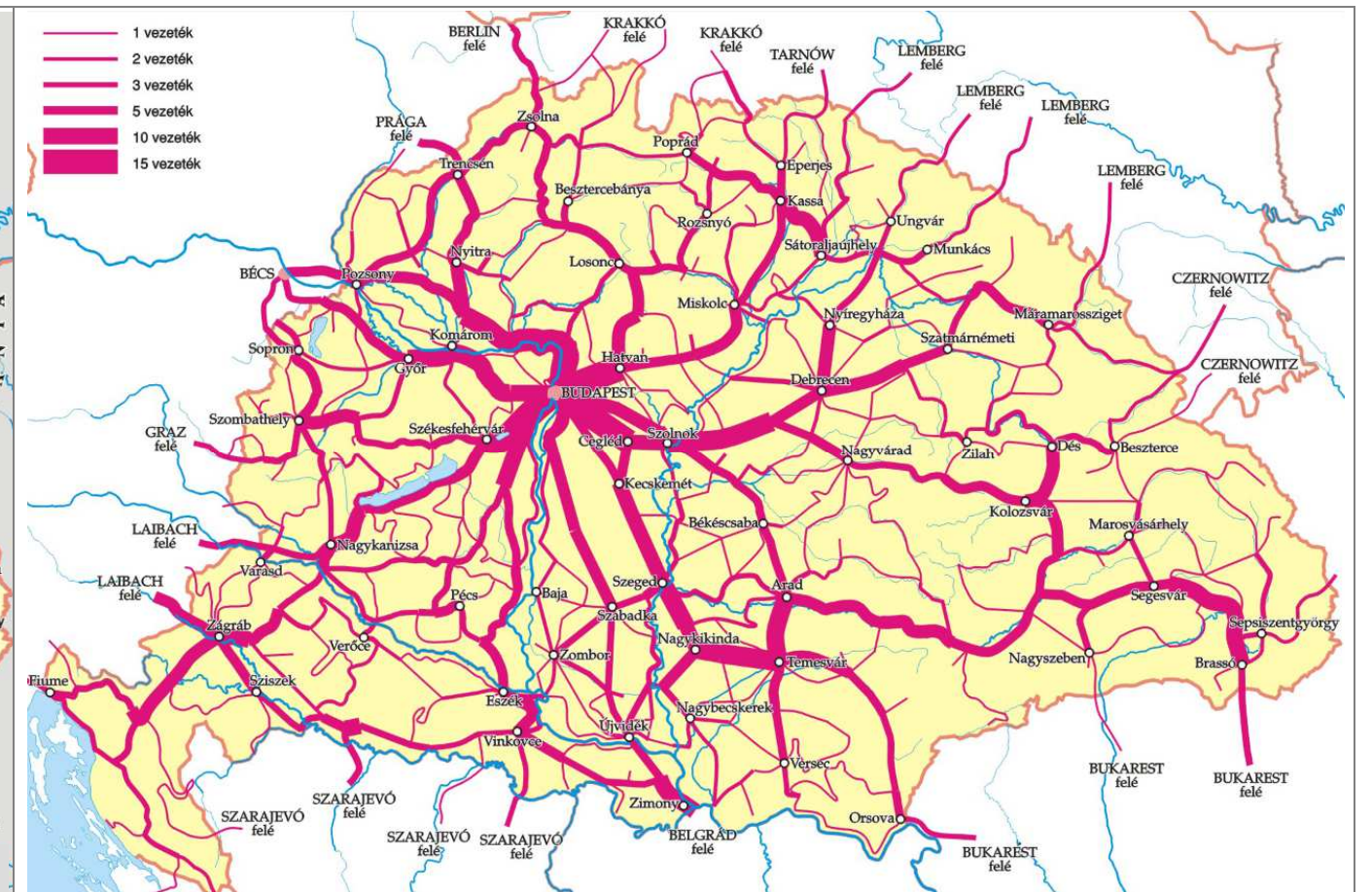


62. Teljes vasúti áruforgalom 1900 körül / Total freight of goods transported by railway (ton/1000 earner) cca. 1900





63. Vasúti forgalom 1913-ban (tonna/km) / Railway traffic in tons in 1913



64. Távbeszélő hálózat 1901-ben / Telephone network in 1901



65. Vízművek 1920 előtt / Water drainage network before 1920



66. Railways, telegraphs, postal service routes combined, before 1867

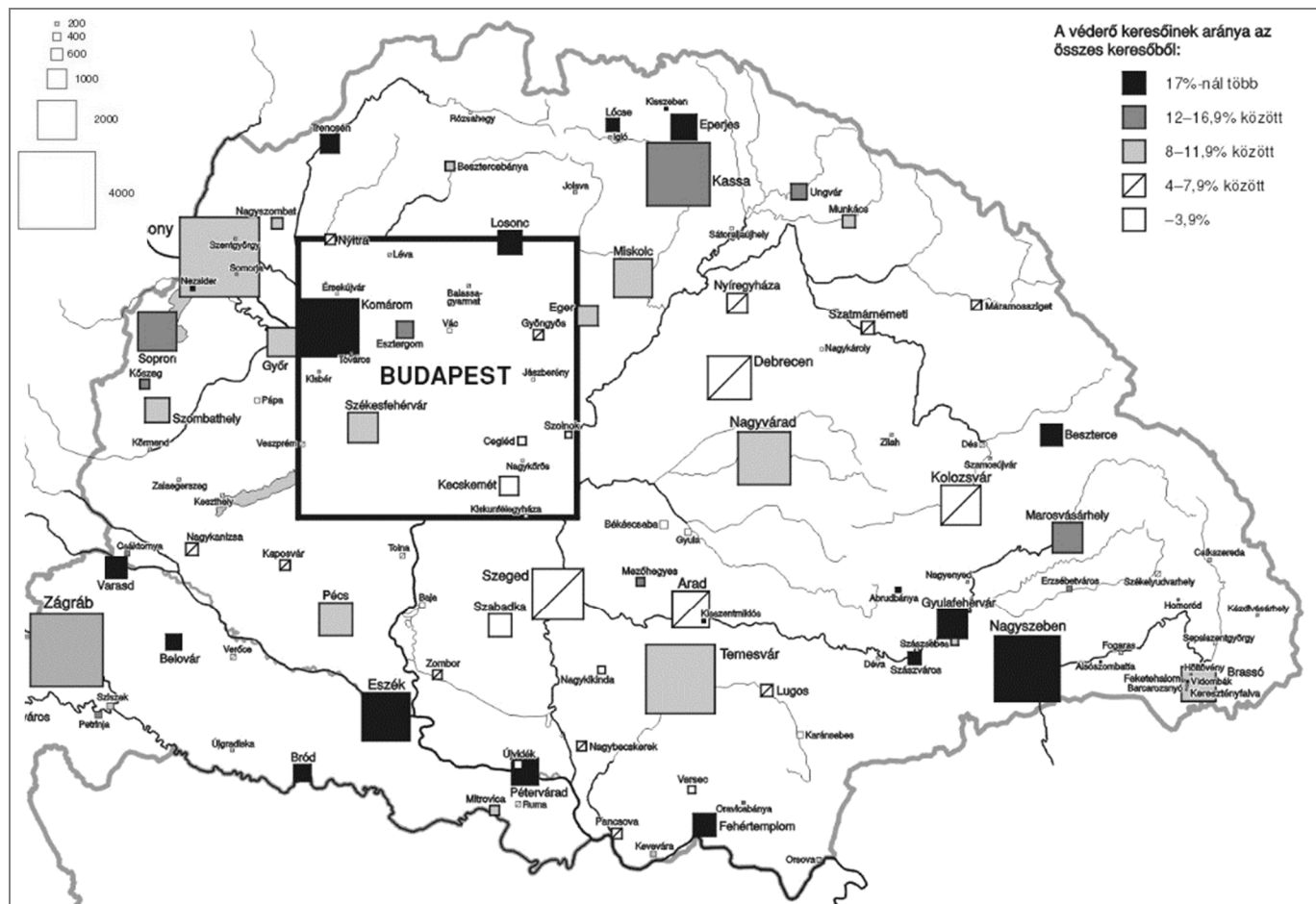




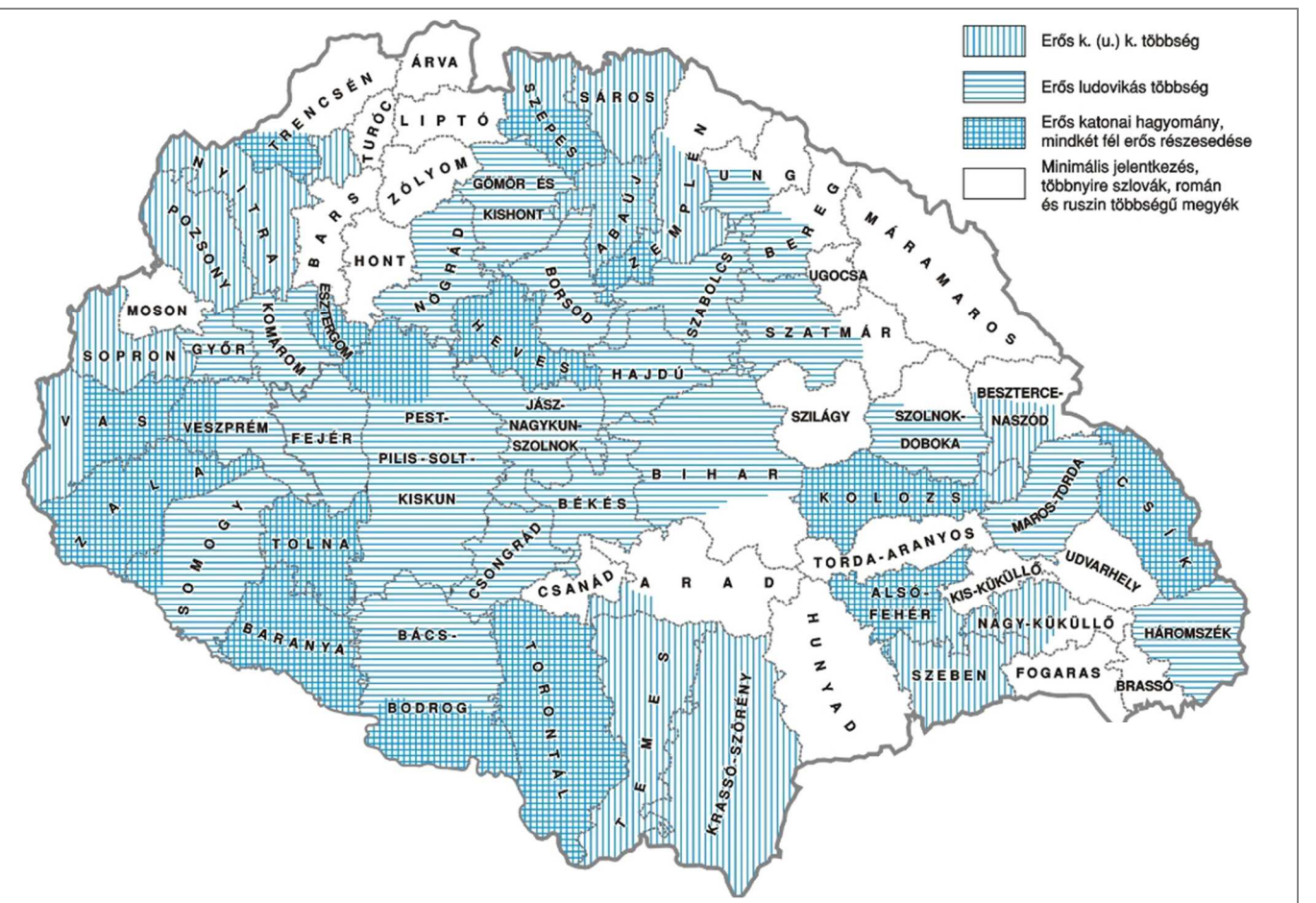
67. A honvédség diszlokációja 1873-ban / Dislocation of "honvéd" forces in 1873



68. A honvédség diszlokációja 1913-ban / Dislocation of "honvéd" forces in 1913



69. A véderő keresőinek száma és aránya (1910, fő és %) / The number and % of the military personnel



70. A k.u.k. és ludovikás tisztek származási helye / The origins of „honvéd” and k.u.k. officers