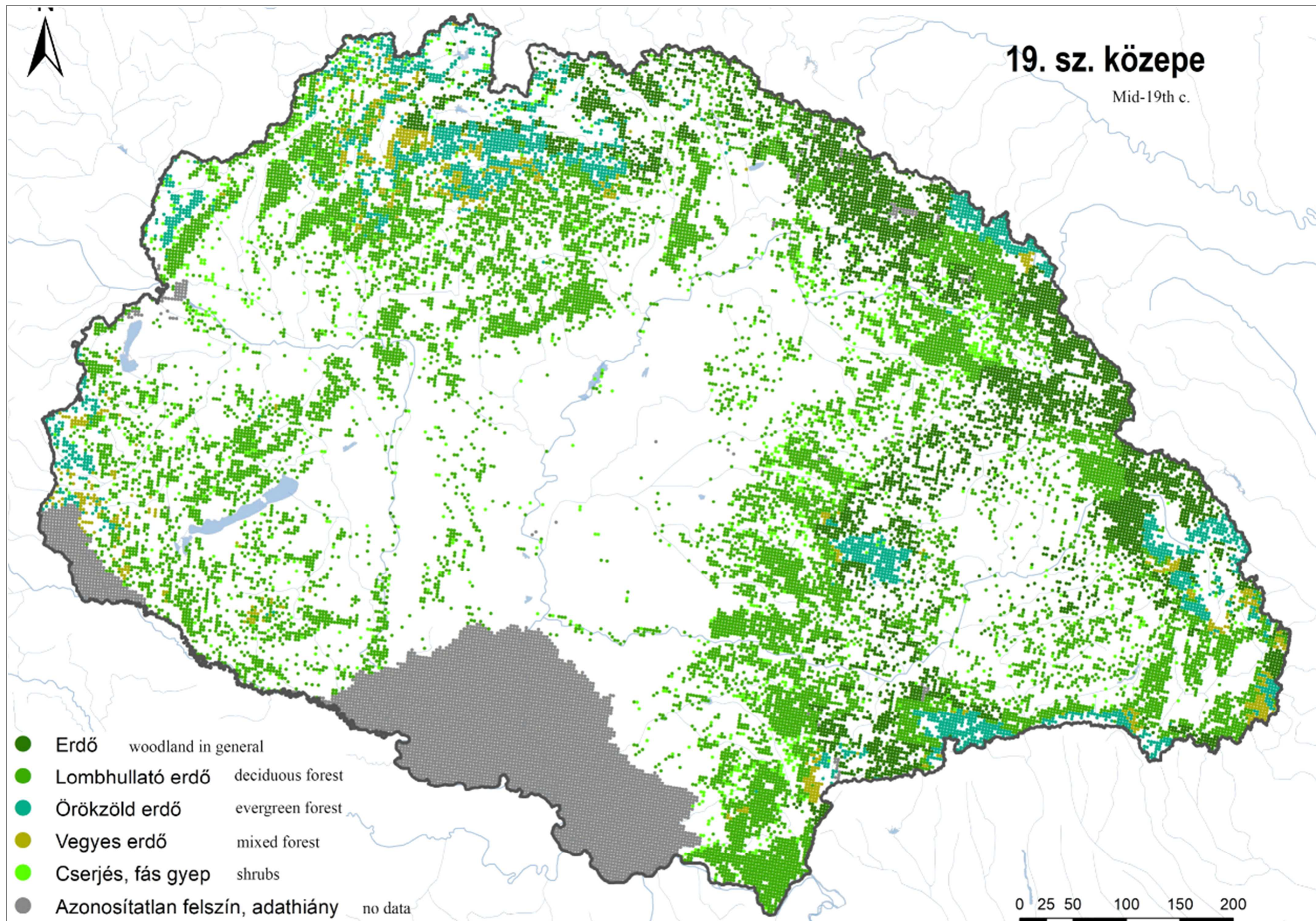


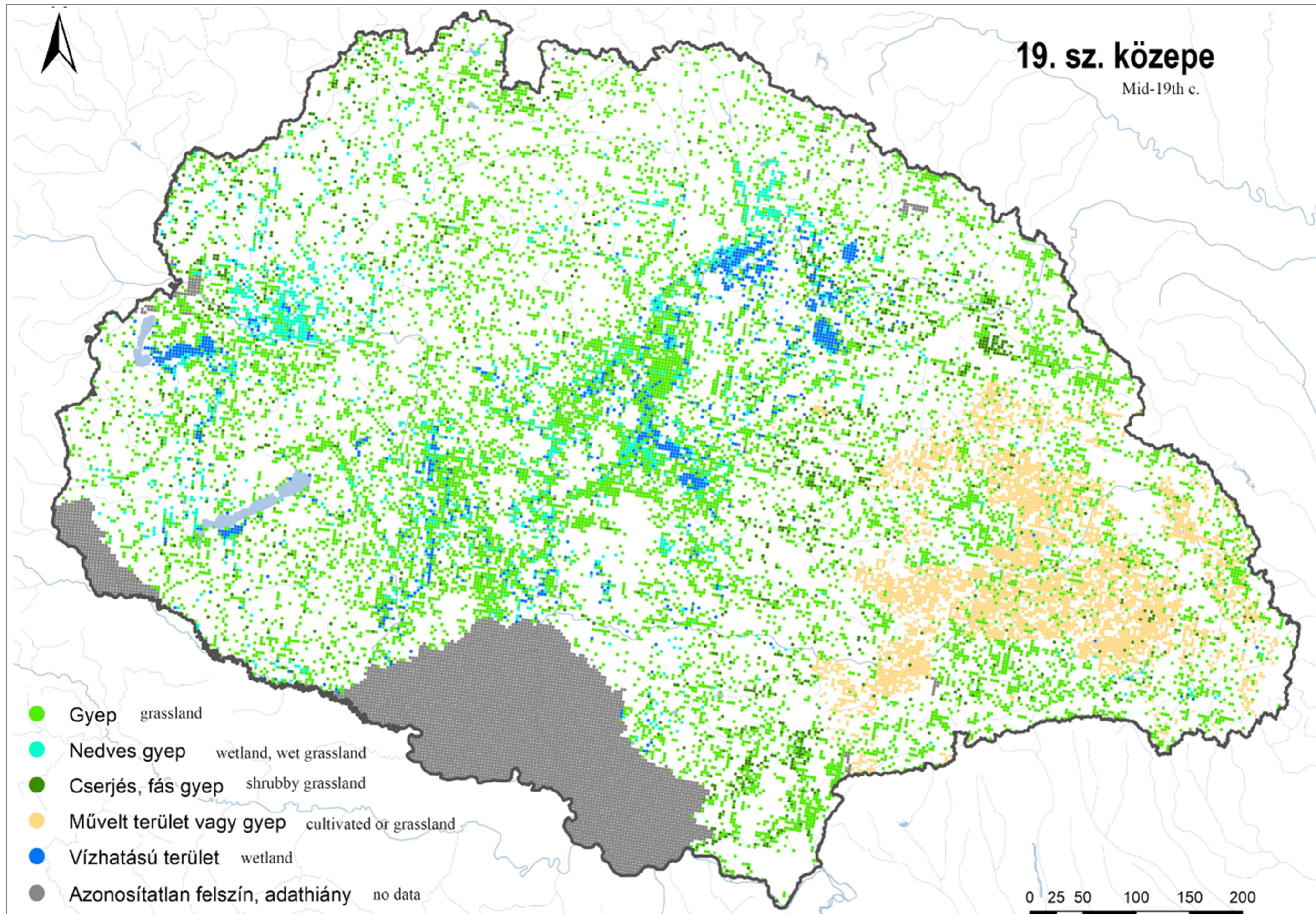
159. A Kárpát-medence földhasználata a 19. század második felében / Landuse in the Carpathian basin in the second half of the 19th c.





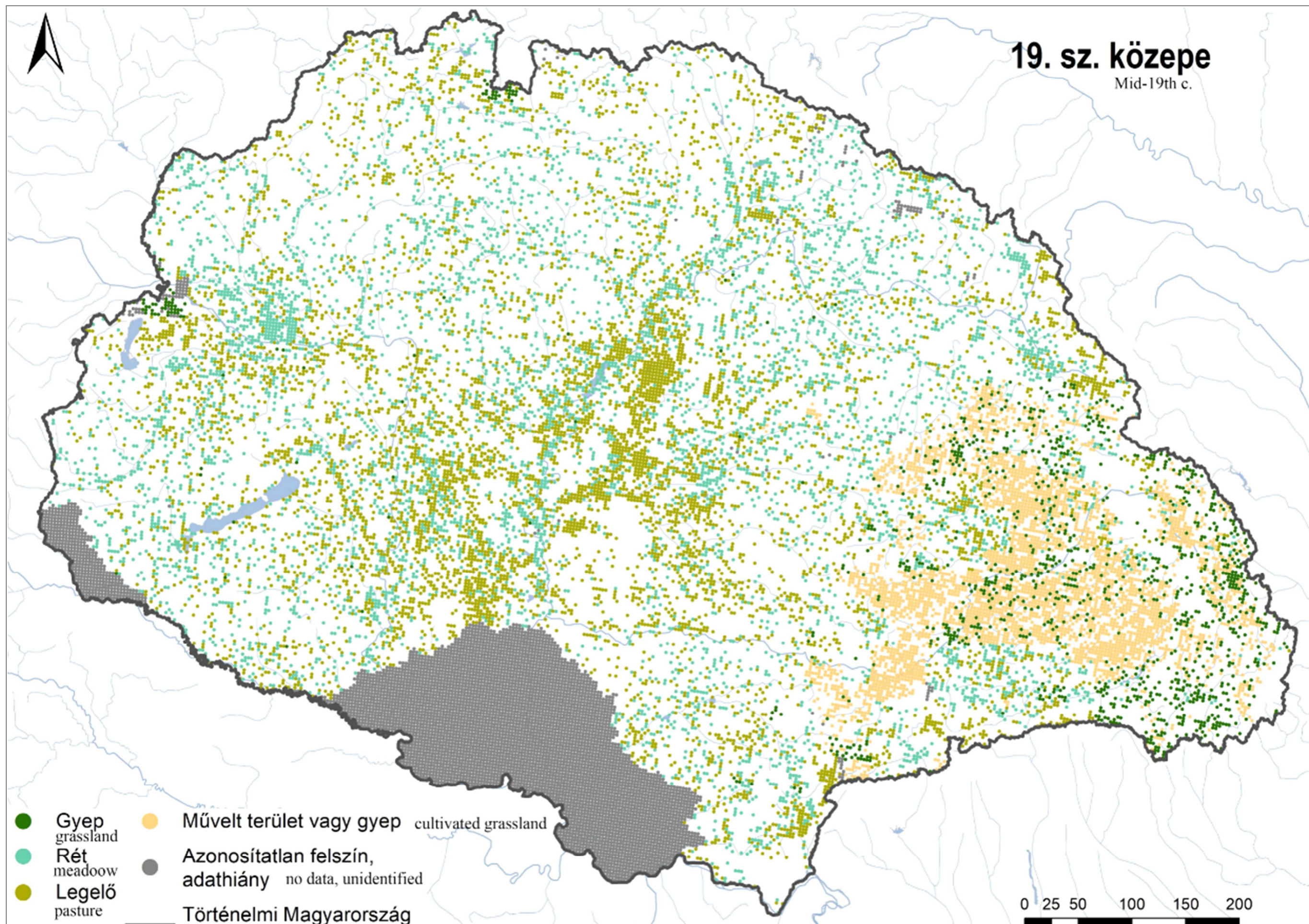
160. A Kárpát-medence földhasználata a 19. század második felében (erdők) / Landuse in the Carpathian basin in the second half of the 19th c. (forests)





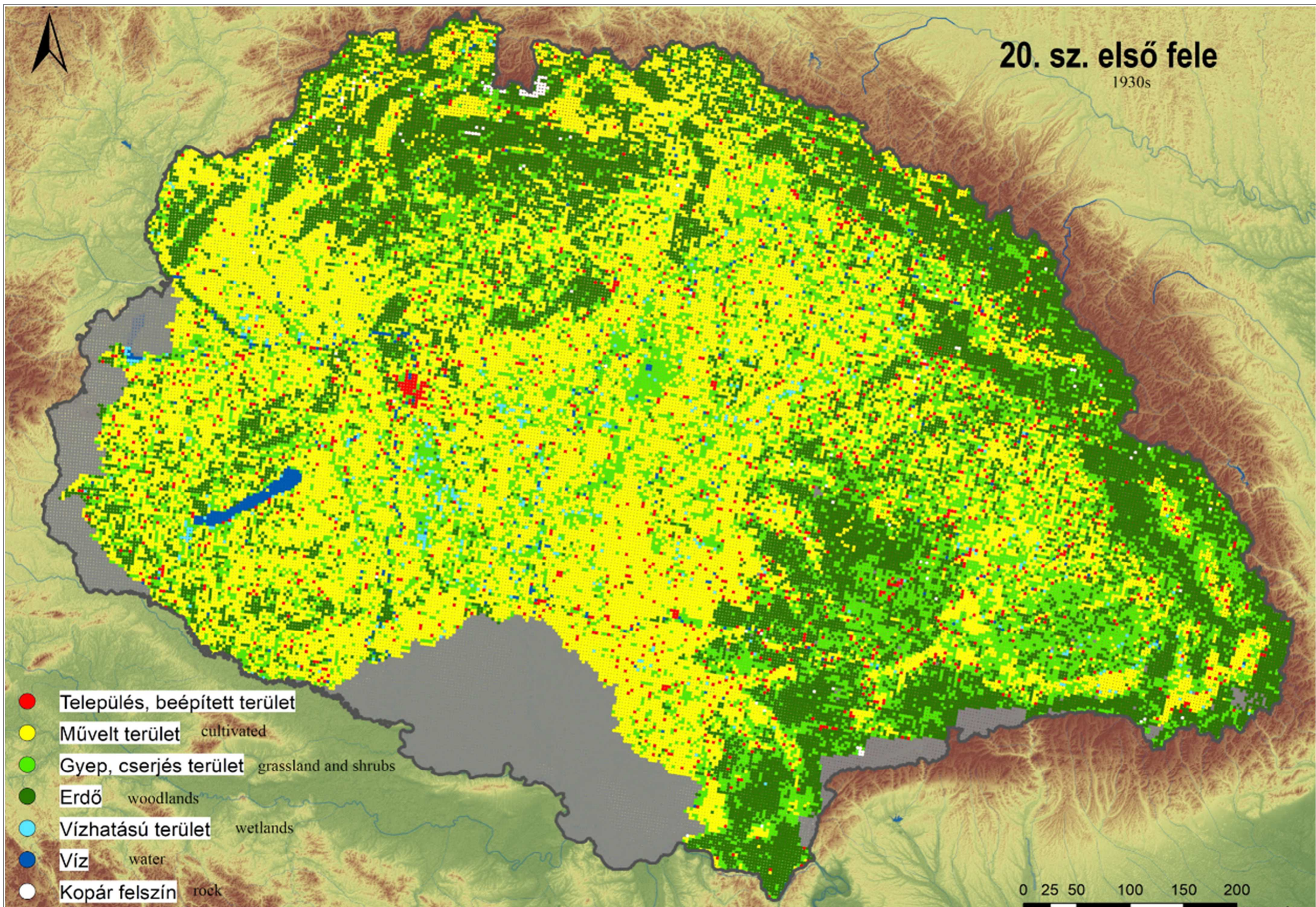
161. A Kárpát-medence földhasználata a 19. század második felében (gyepek, nedves gyepek) / Landuse in the Carpathian basin in the second half of the 19th c. (grasslands, wetlands)





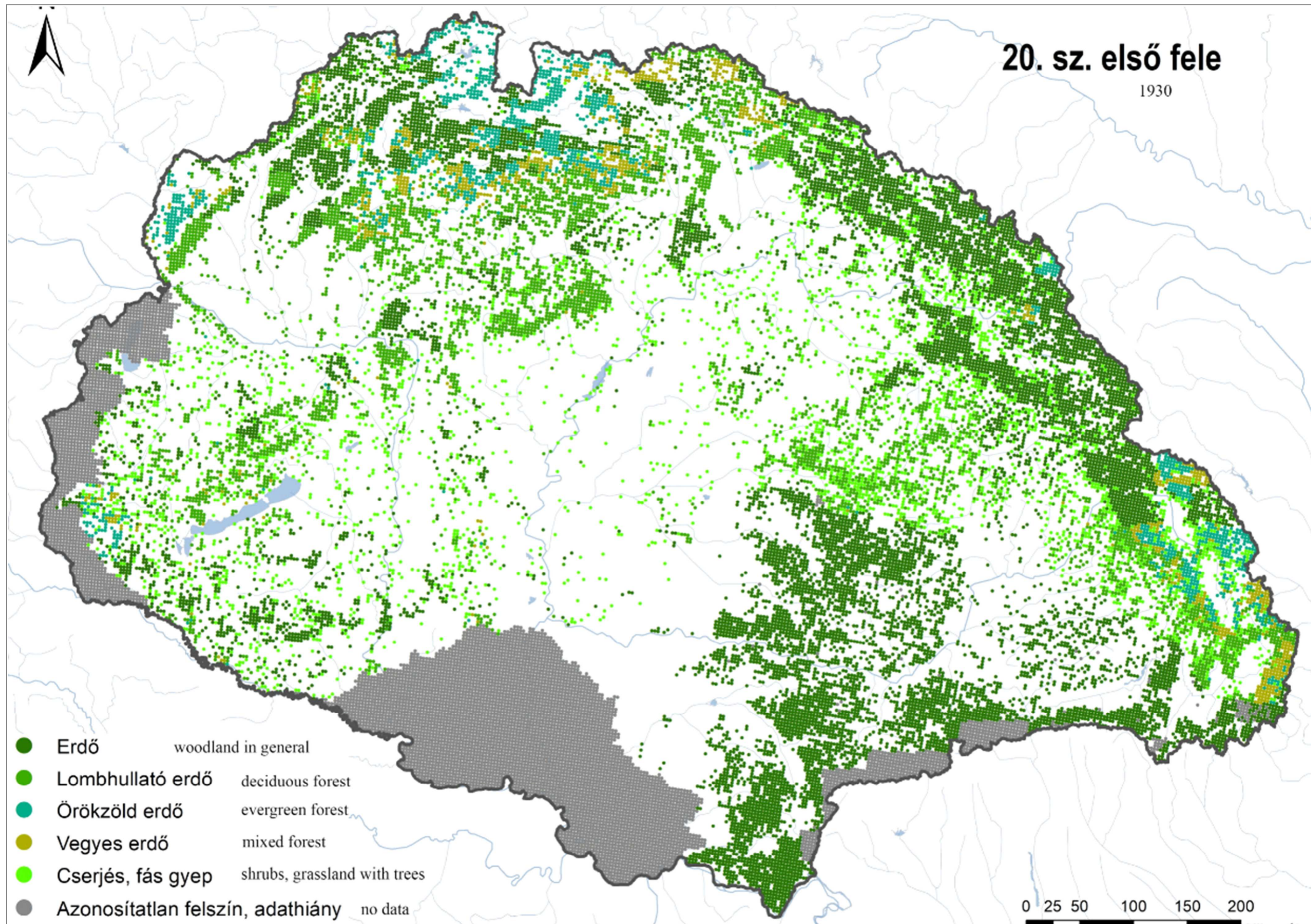
162. A Kárpát-medence földhasználata a 19. század második felében (gyepek, rét, legelő)/ Landuse in the Carpathian basin in the second half of the 19th c. (grasslands, meadows, pastures)





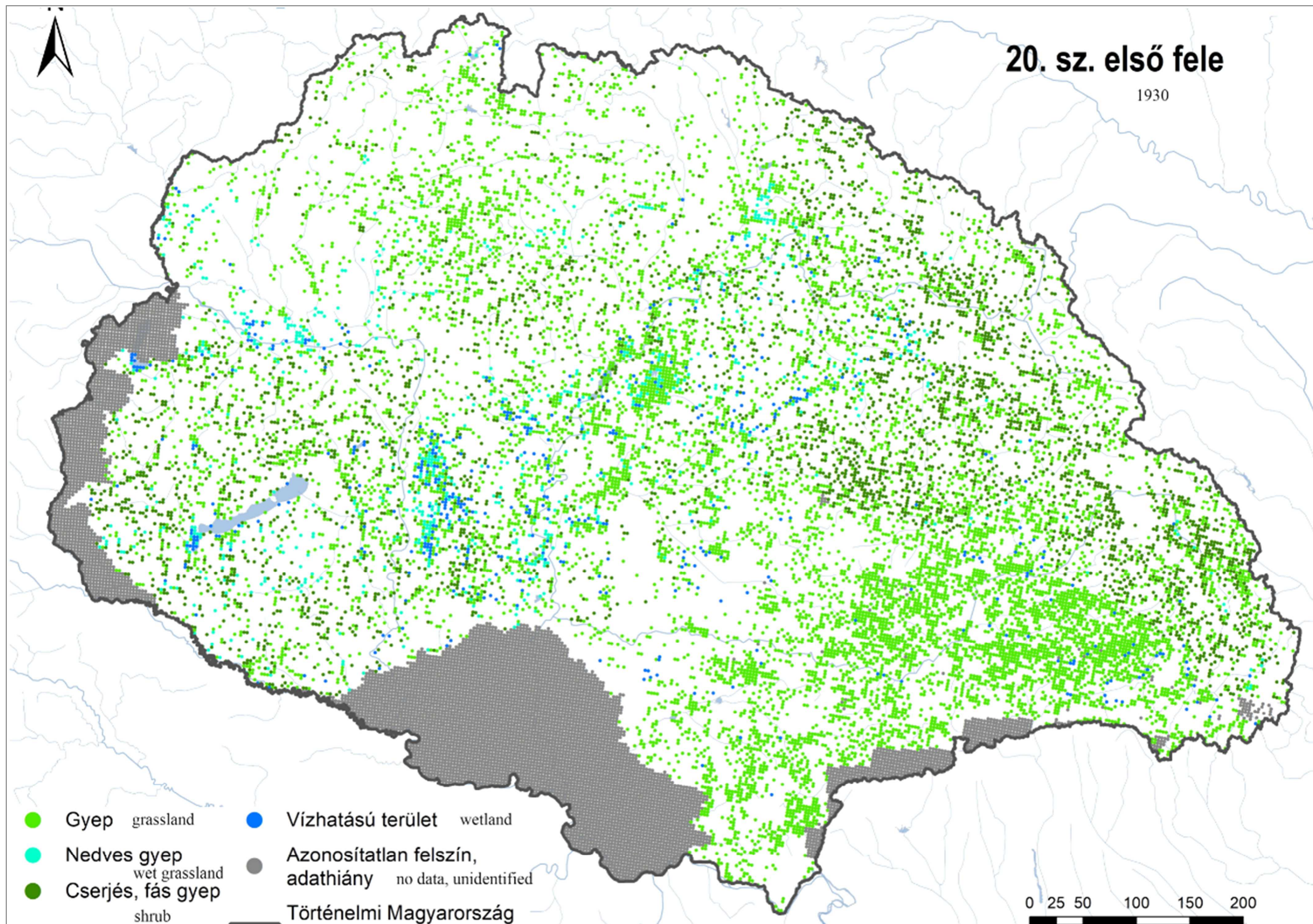
163. A Kárpát-medence földhasználata 1930 körül / Landuse in the Carpathian basin in the 1930s





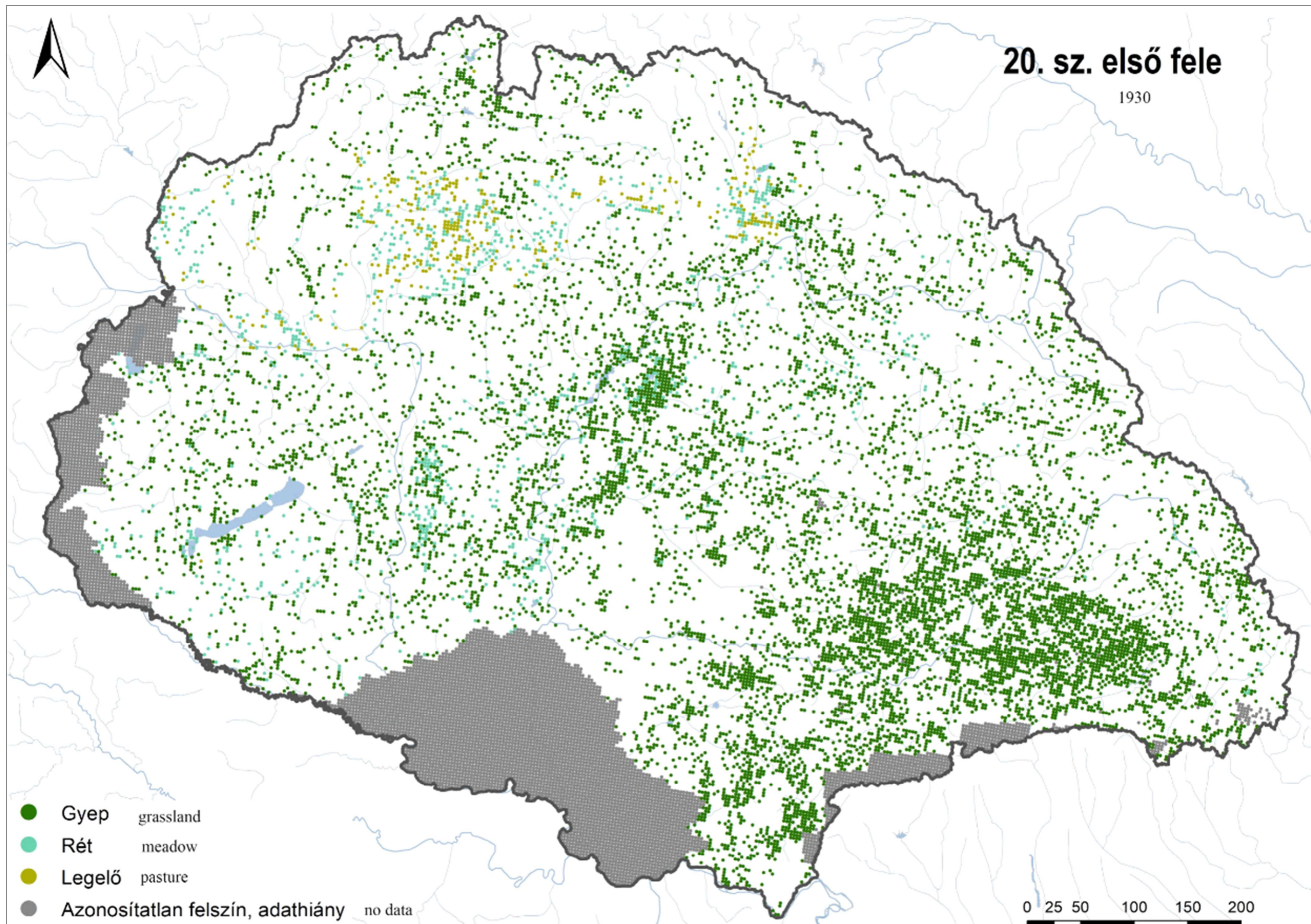
164. A Kárpát-medence földhasználata 1930 körül (erdők) / Landuse in the Carpathian basin in the 1930s (forests detailed)





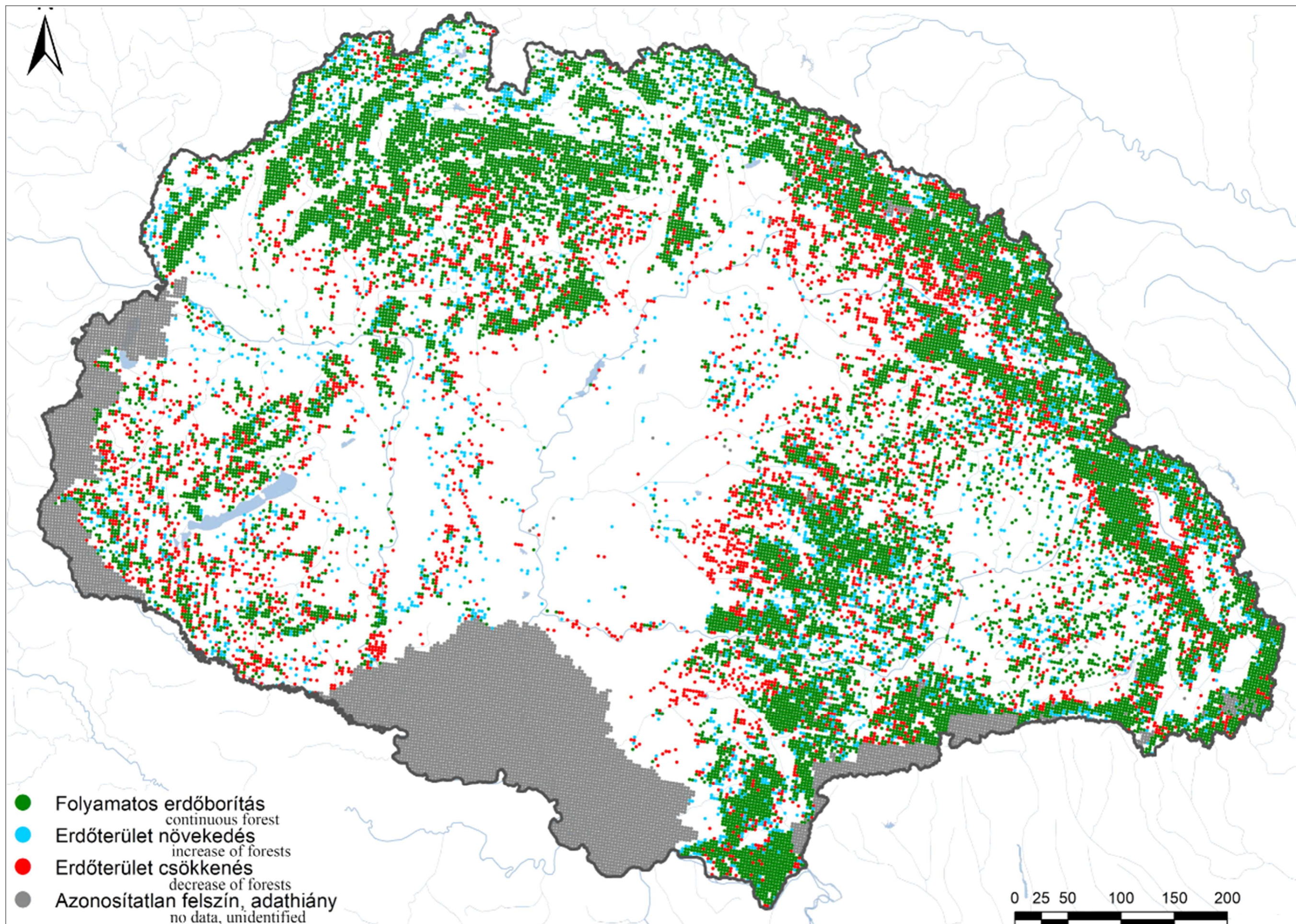
165. A Kárpát-medence földhasználata 1930 körül (gyepek, nedves gyepek, cserjés gyepek) / Landuse in the Carpathian basin in the 1930s (wetlands, grasslands, shrubs)





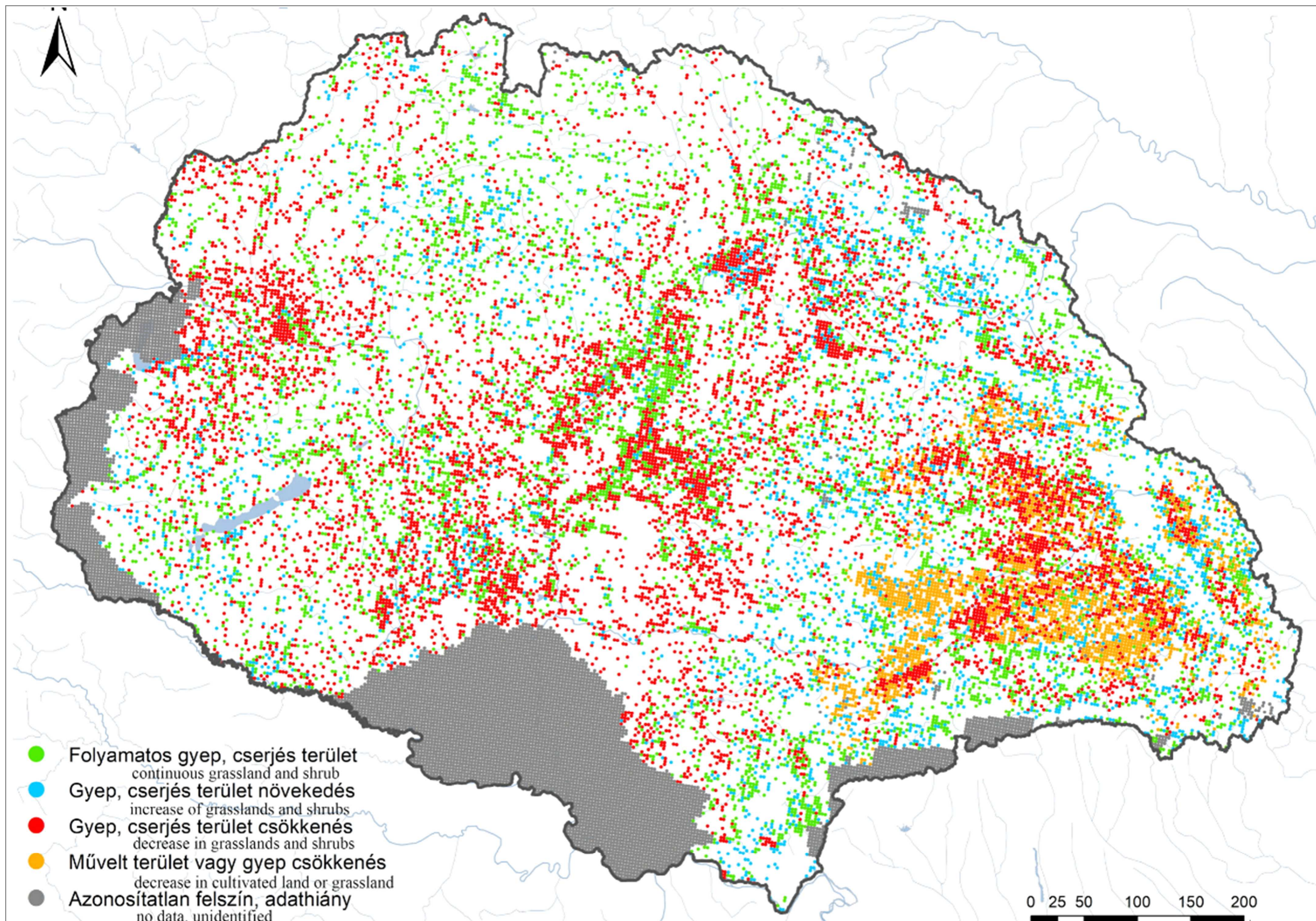
166. A Kárpát-medence földhasználata 1930 körül (gyep, rét, legelő) / Landuse in the Carpathian basin in the 1930s (meadows, pastures)





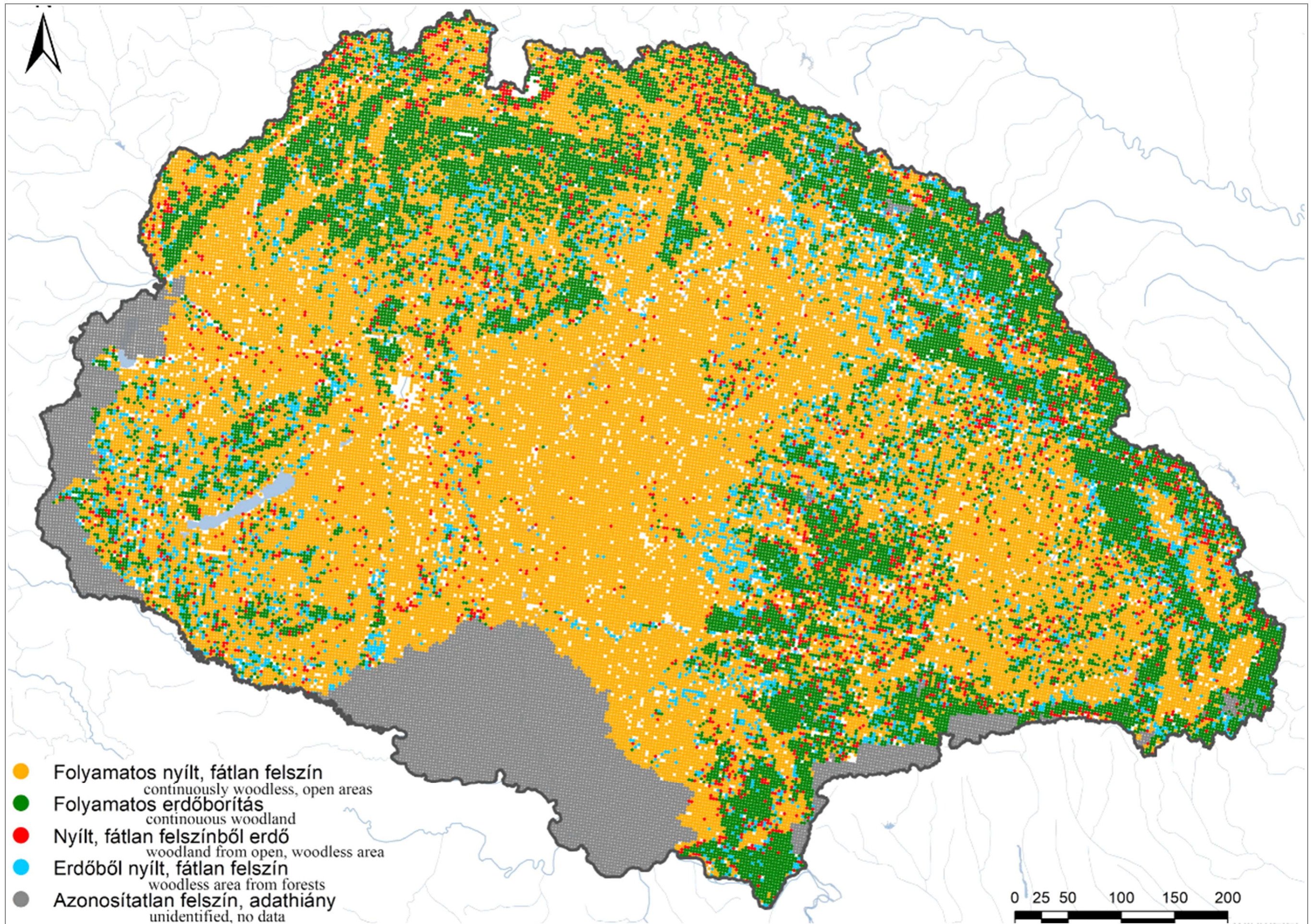
167. A Kárpát-medence földhasználatának változása 1850-1930 között (erdők csökkenése, növekedése) / Change in landuse of the Carpathian basin, 1850-1930 (decrease and increase of forests)





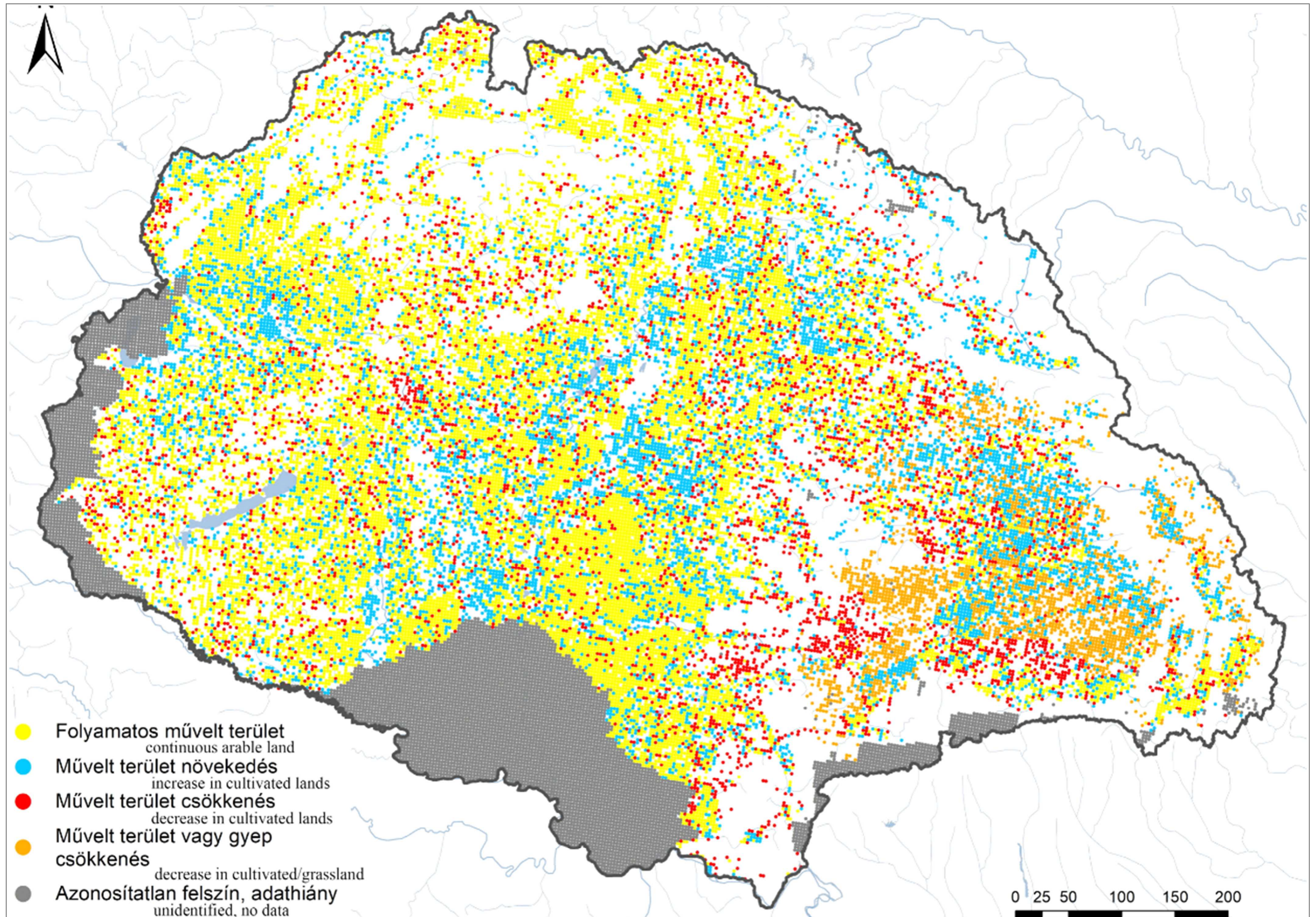
168. A Kárpát-medence földhasználatának változása 1850-1930 között (gyepek csökkenése, növekedése) / Change in landuse of the Carpathian basin, 1850-1930 (decrease and increase of grasslands)





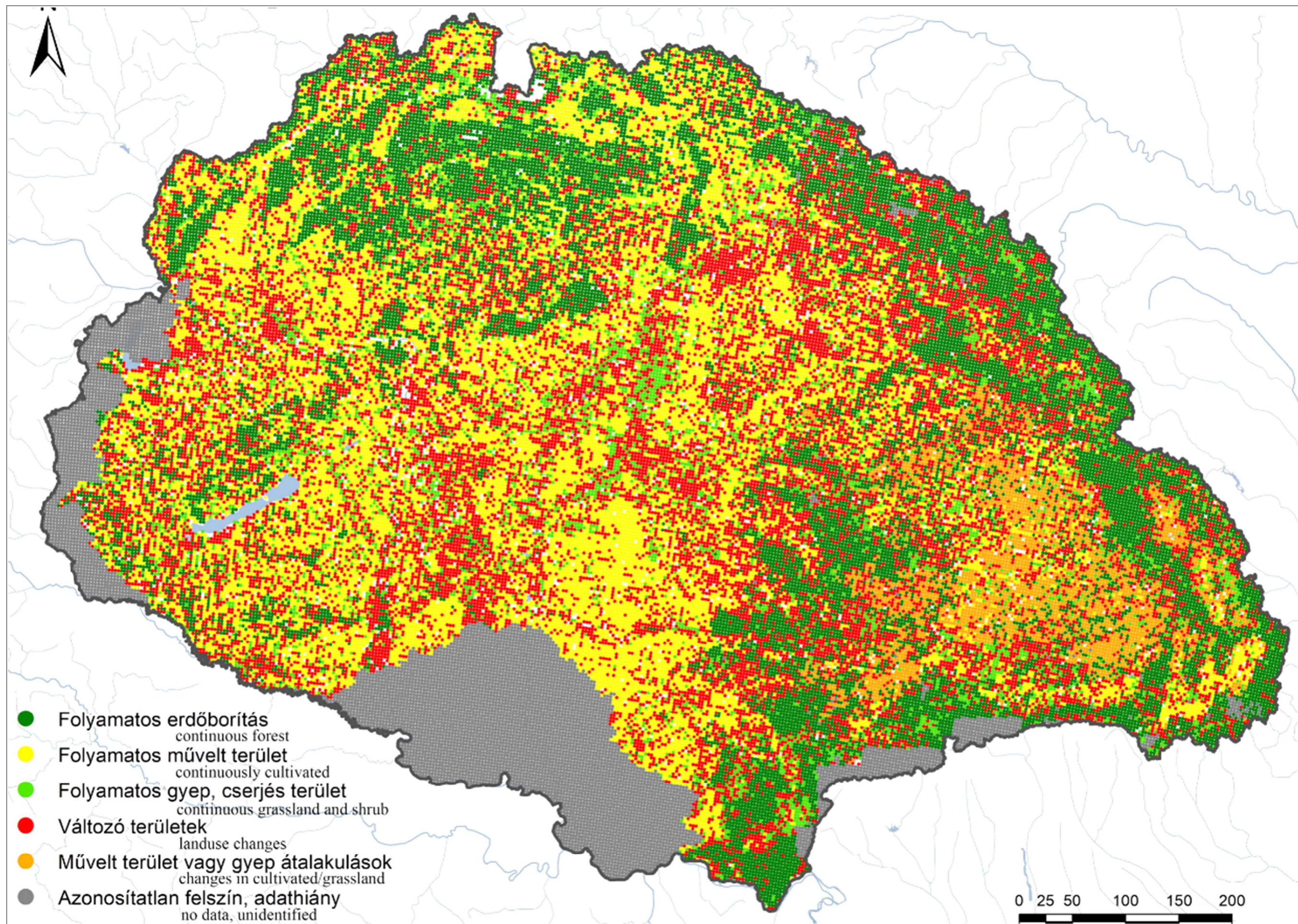
169. A Kárpát-medence földhasználatának változása 1850-1930 (nyílt felszín - erdő) / Change in landuse of the Carpathian basin, 1850-1930 (woodlands - open fields)





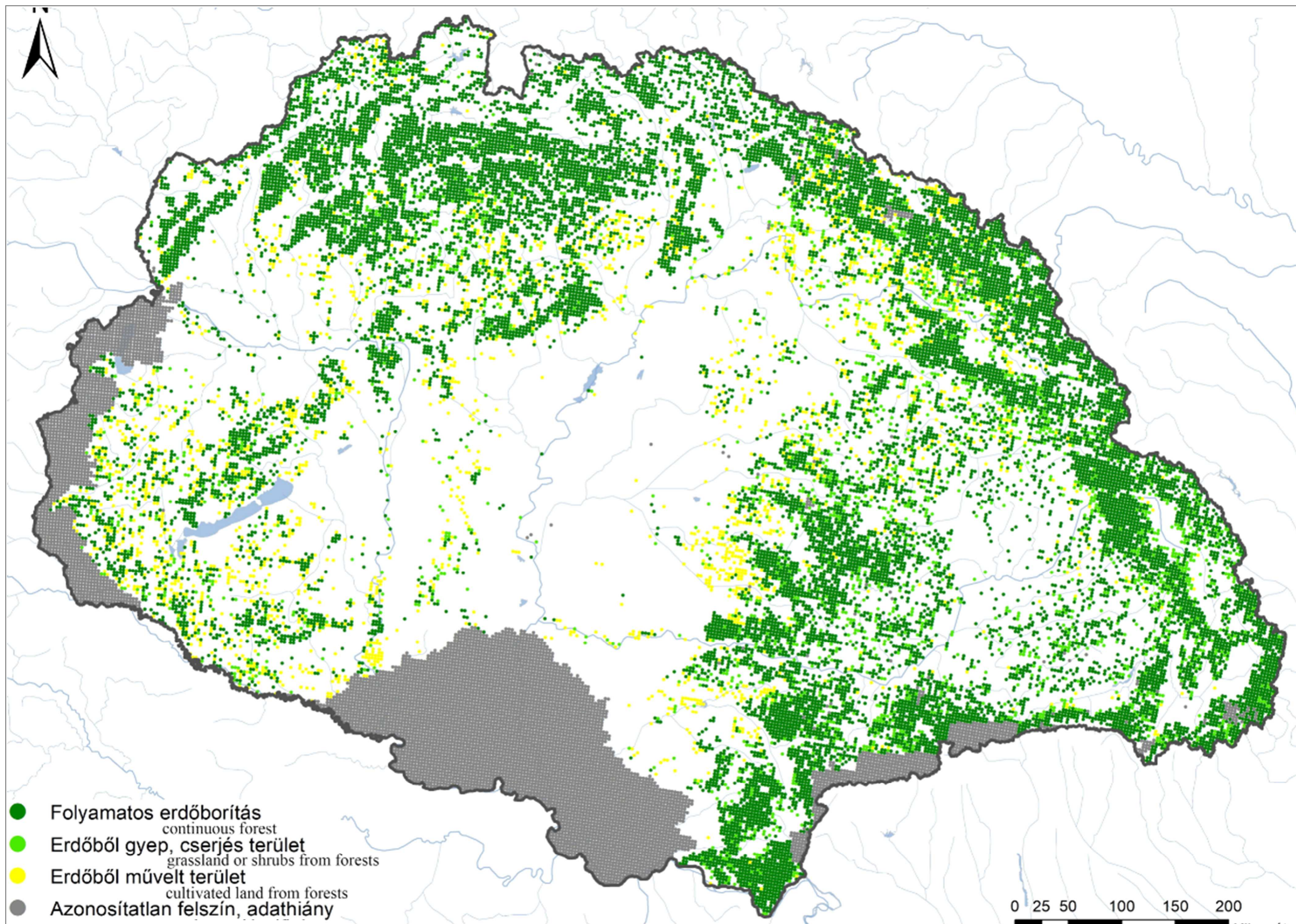
170. A Kárpát-medence földhasználatának változása 1850-1930 (szántók csökkenése, növekedése) / Change in landuse of the Carpathian basin, 1850-1930 (decrease and increase of arable lands)





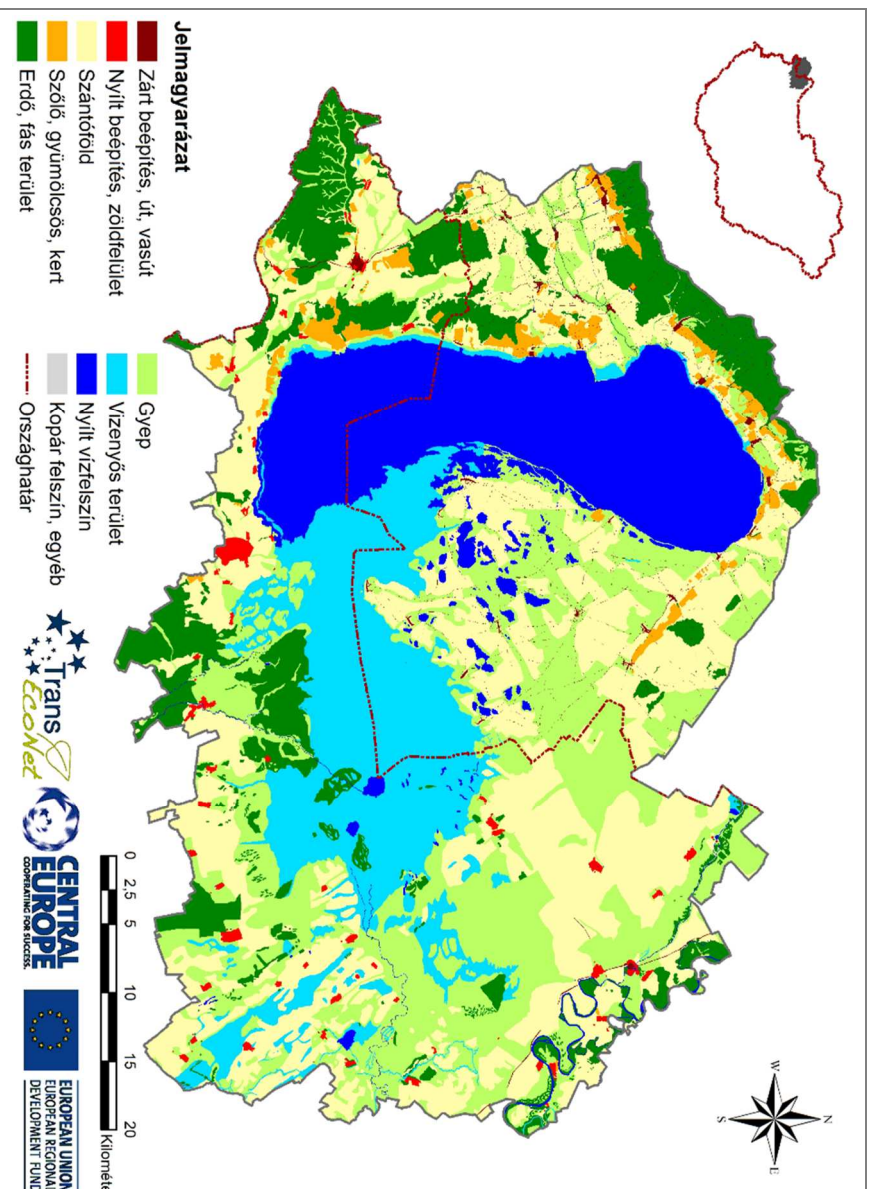
171. Változó területhasználat 1850-1930 (összevont) / Aggregated landuse changes between the 1850s and 1930s



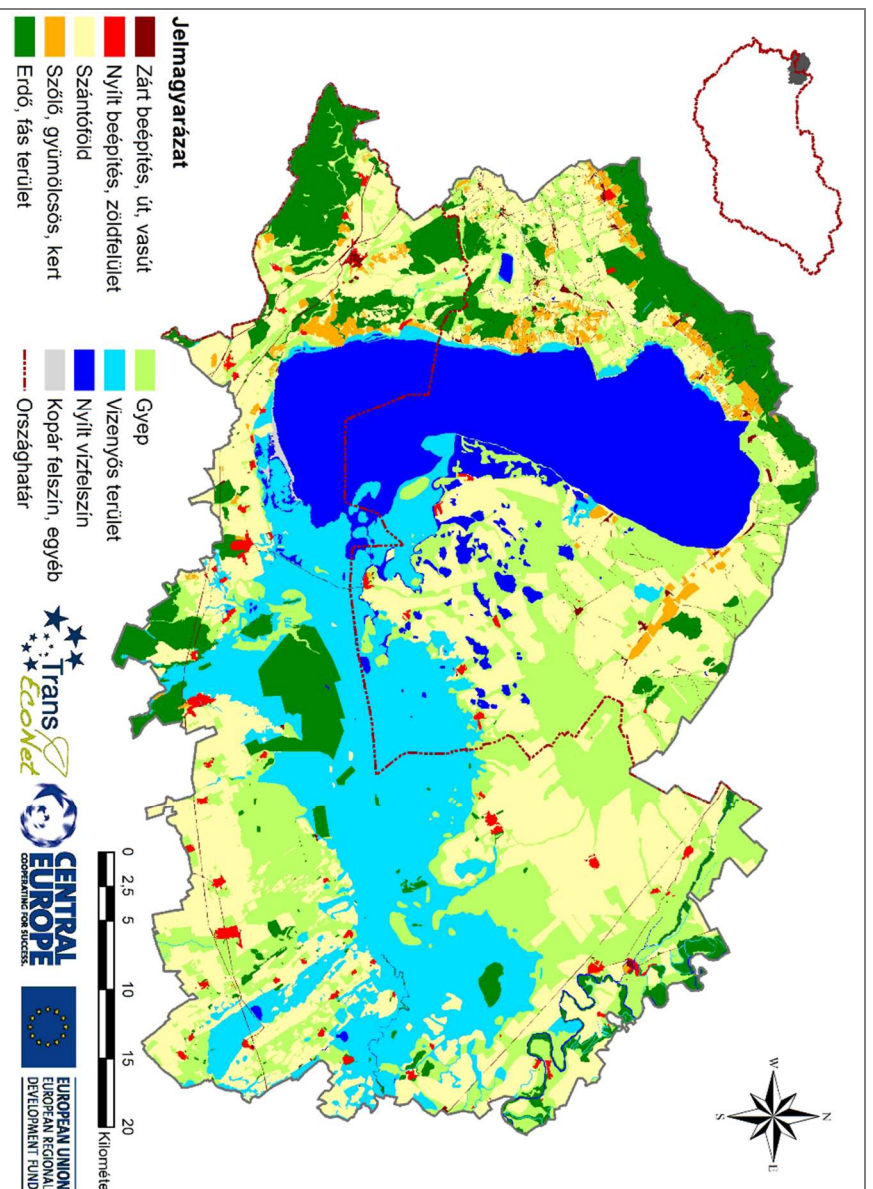


172. A Kárpát-medence földhasználatának változása 1850-1930 (erdő-gyep-szántó) / Major changes between the 1850s and 1930s (in woodland - grassland - arable land relations)

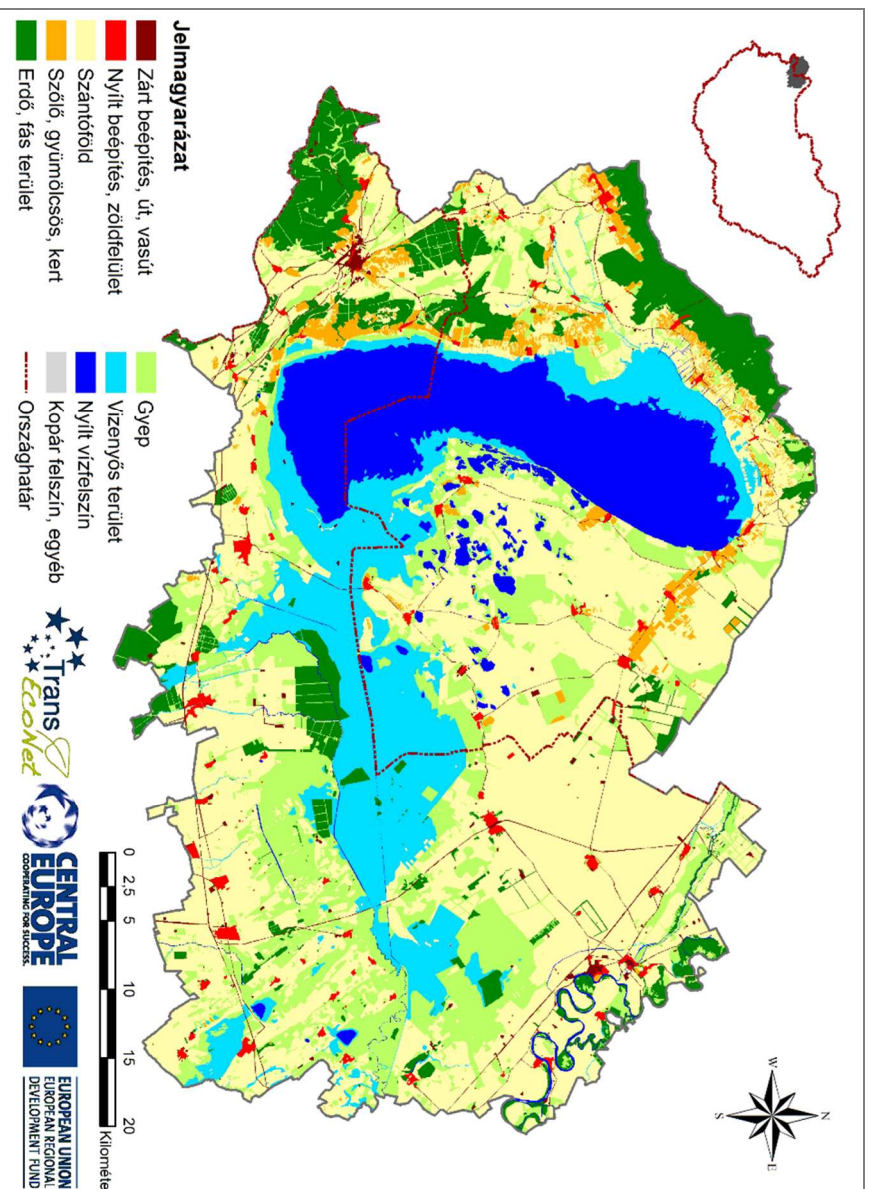




173. A Fertő-tó környékének tájhasználatát az 1. katonai felvételezés idején /  
The landuse of Lake Fertő and surroundings during the 1st military mapping survey

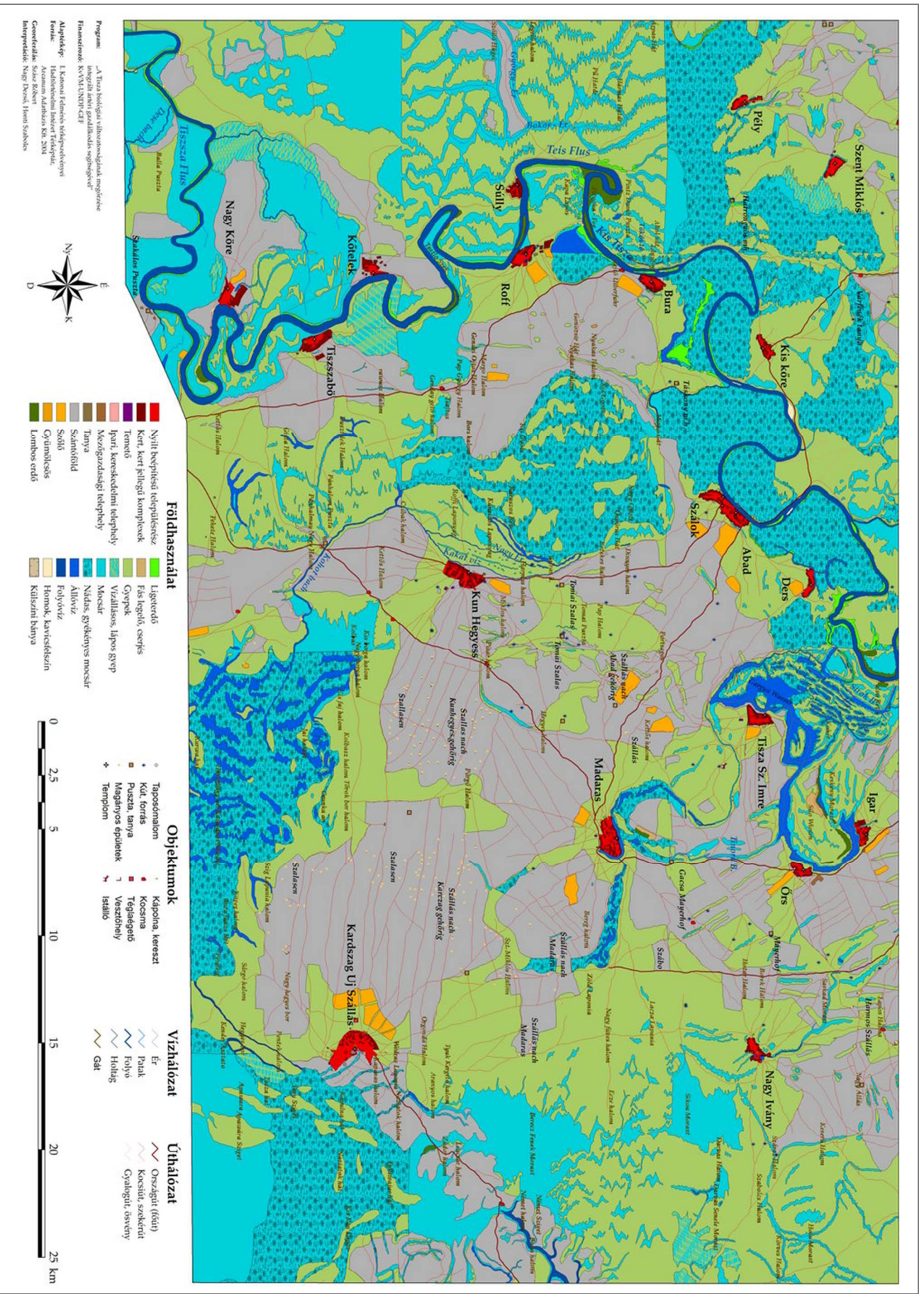


174. A Fertő-tó környékének tájhasználatát a 2. katonai felvételezés idején /  
The landuse of Lake Fertő and surroundings during the 2nd military mapping survey

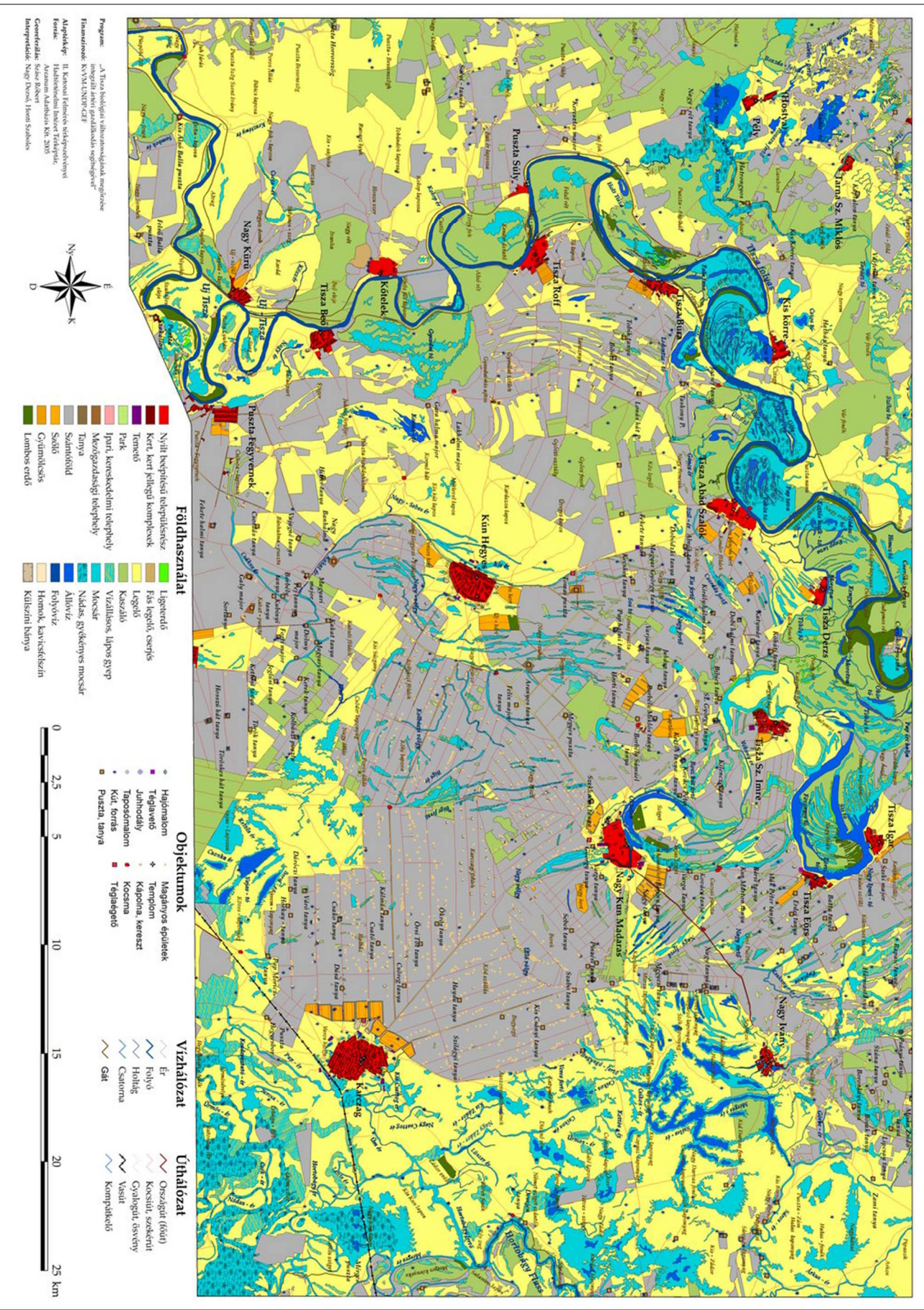


175. A Fertő-tó környékének tájhasználatát a 3. katonai felvételezés idején /  
The landuse of Lake Fertő and surroundings during the 3rd military mapping survey





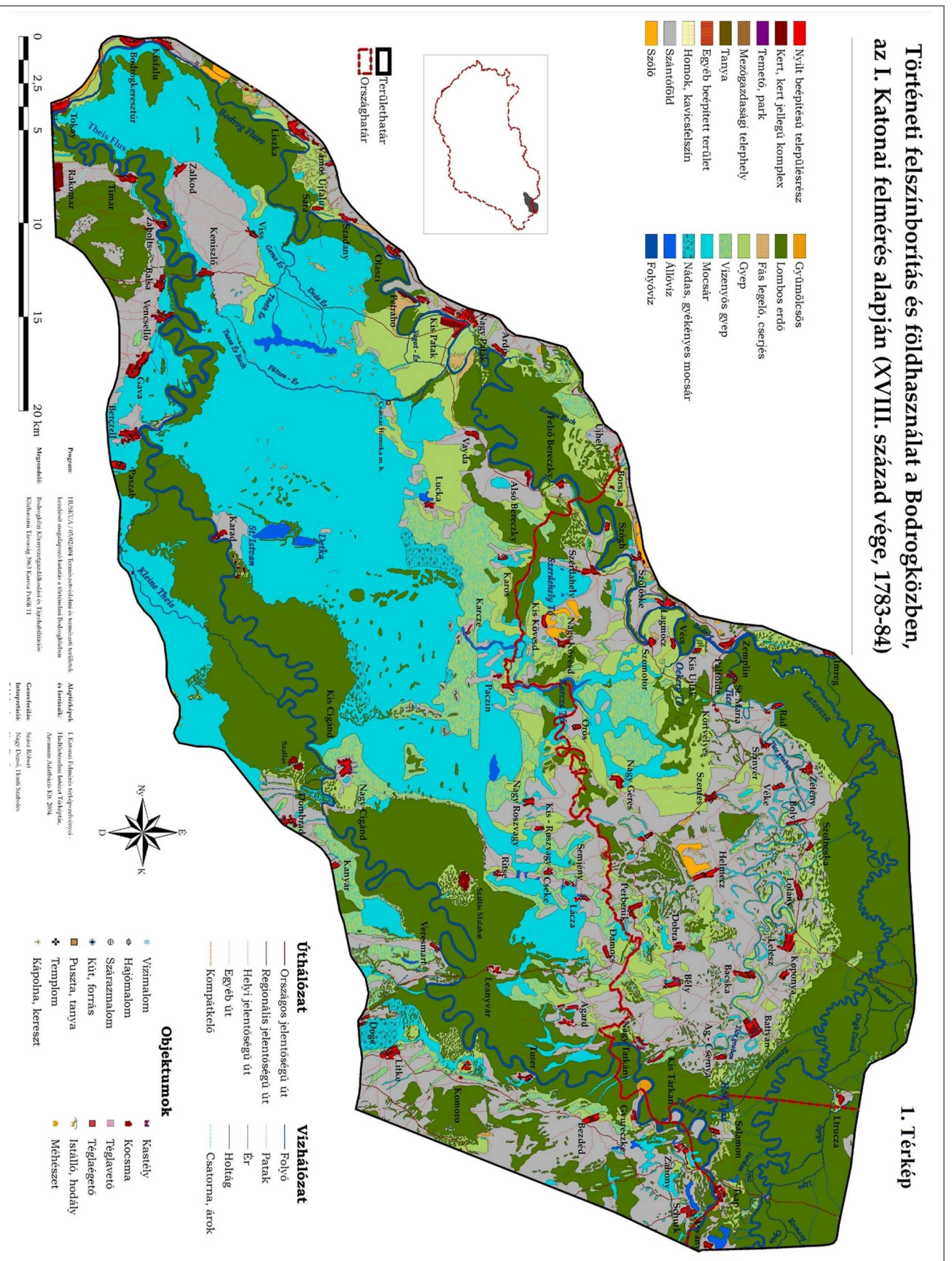
176. A Hortobágy környékének tájhasználatát az 1. katonai felvételezés idején / The landuse of Hortobágy during the 1st military mapping survey



177. A Hortobágy környékének tájhasználatát a 2. katonai felvételezés idején / The landuse of Hortobágy during the 2nd military mapping survey

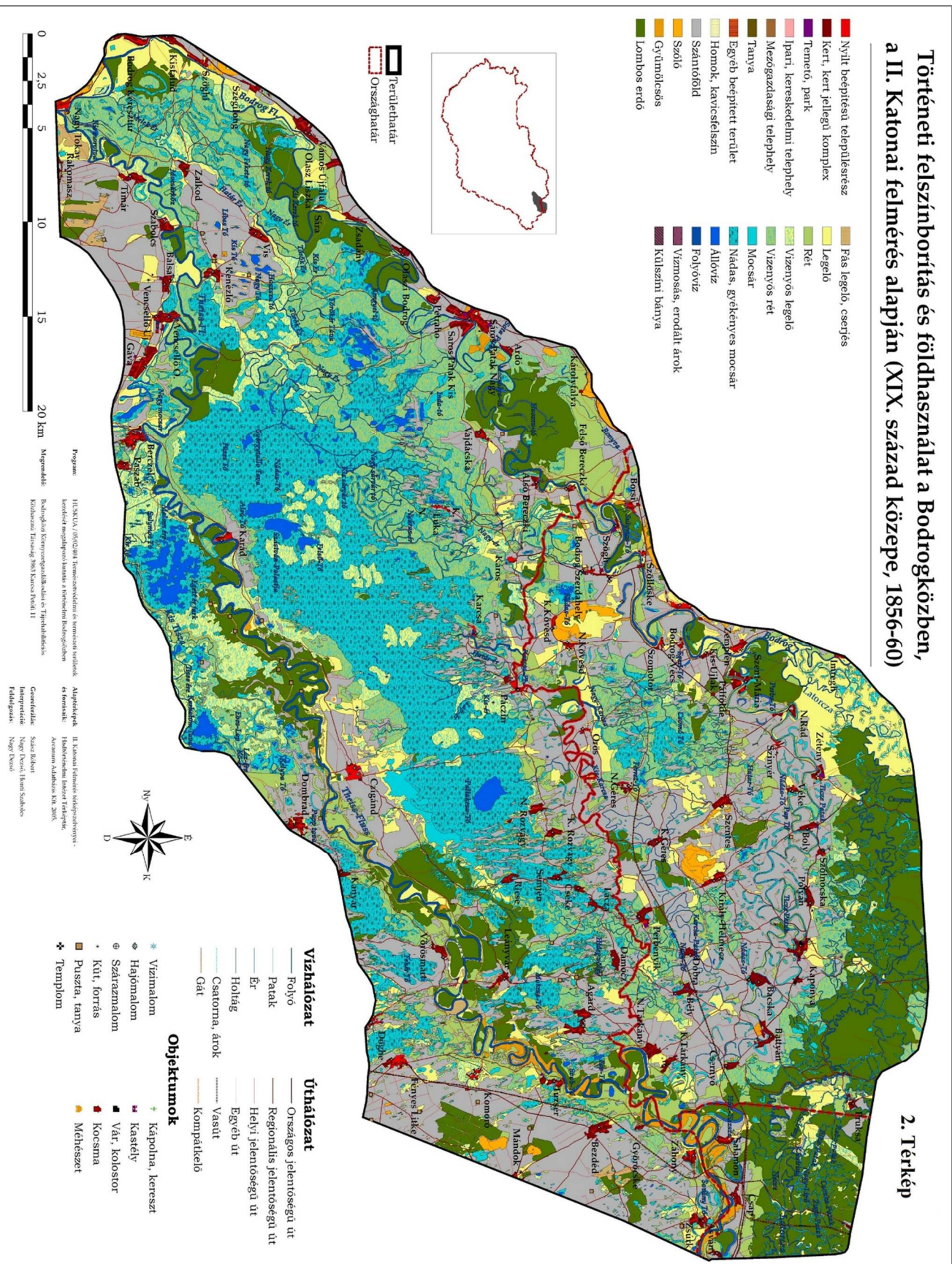


Történeti felszínborítás és földhasználat a Bodrogtközben,  
az I. Katonai felmérés alapján (XVIII. század vége, 1783-84)



178. The landuse of Bodrogtköz during the 1st military mapping survey

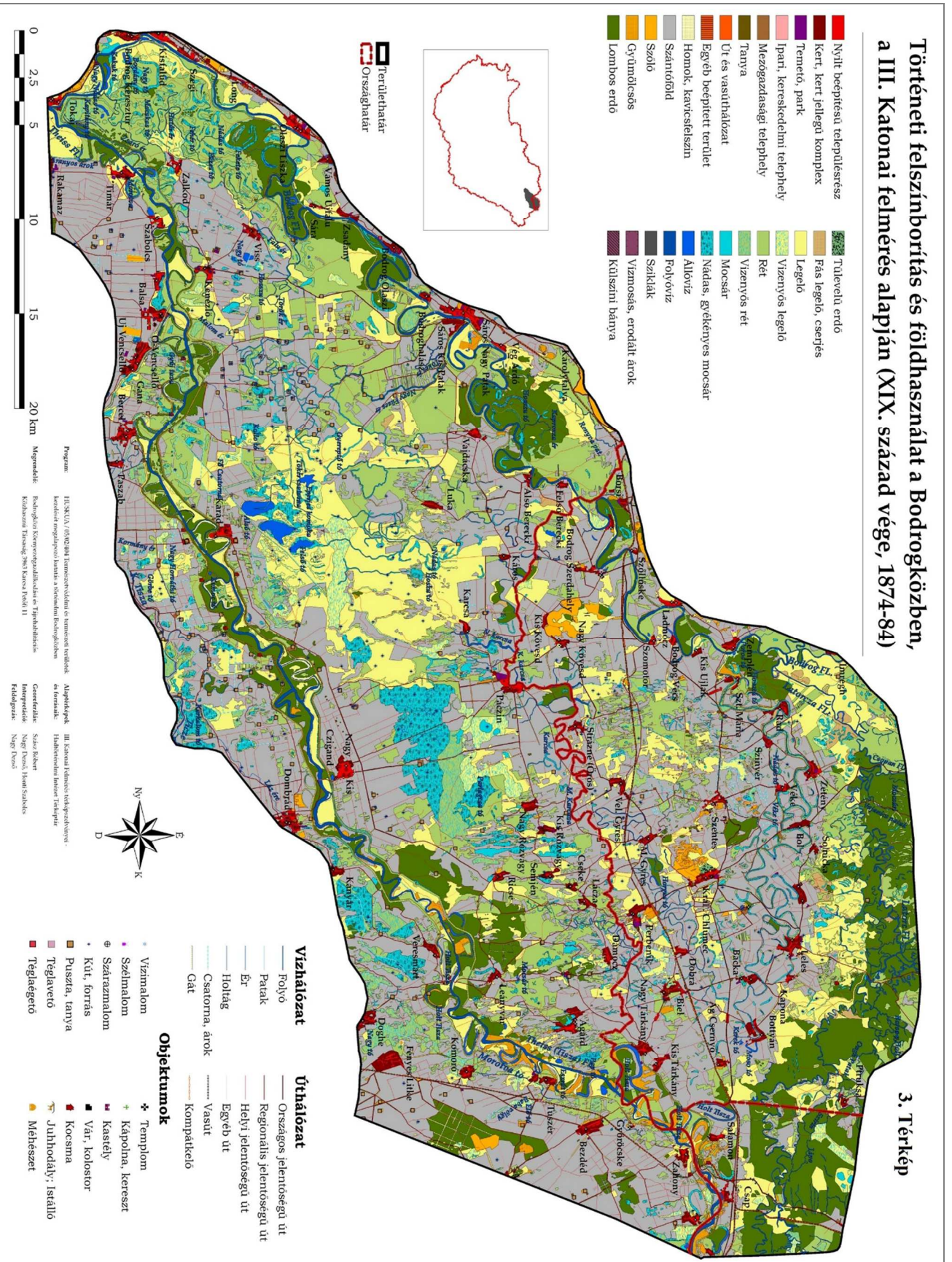
Történeti felszínborítás és földhasználat a Bodrogtközben,  
a II. Katonai felmérés alapján (XIX. század közepe, 1856-60)



179. The landuse of Bodrogtköz during the 2nd military mapping survey

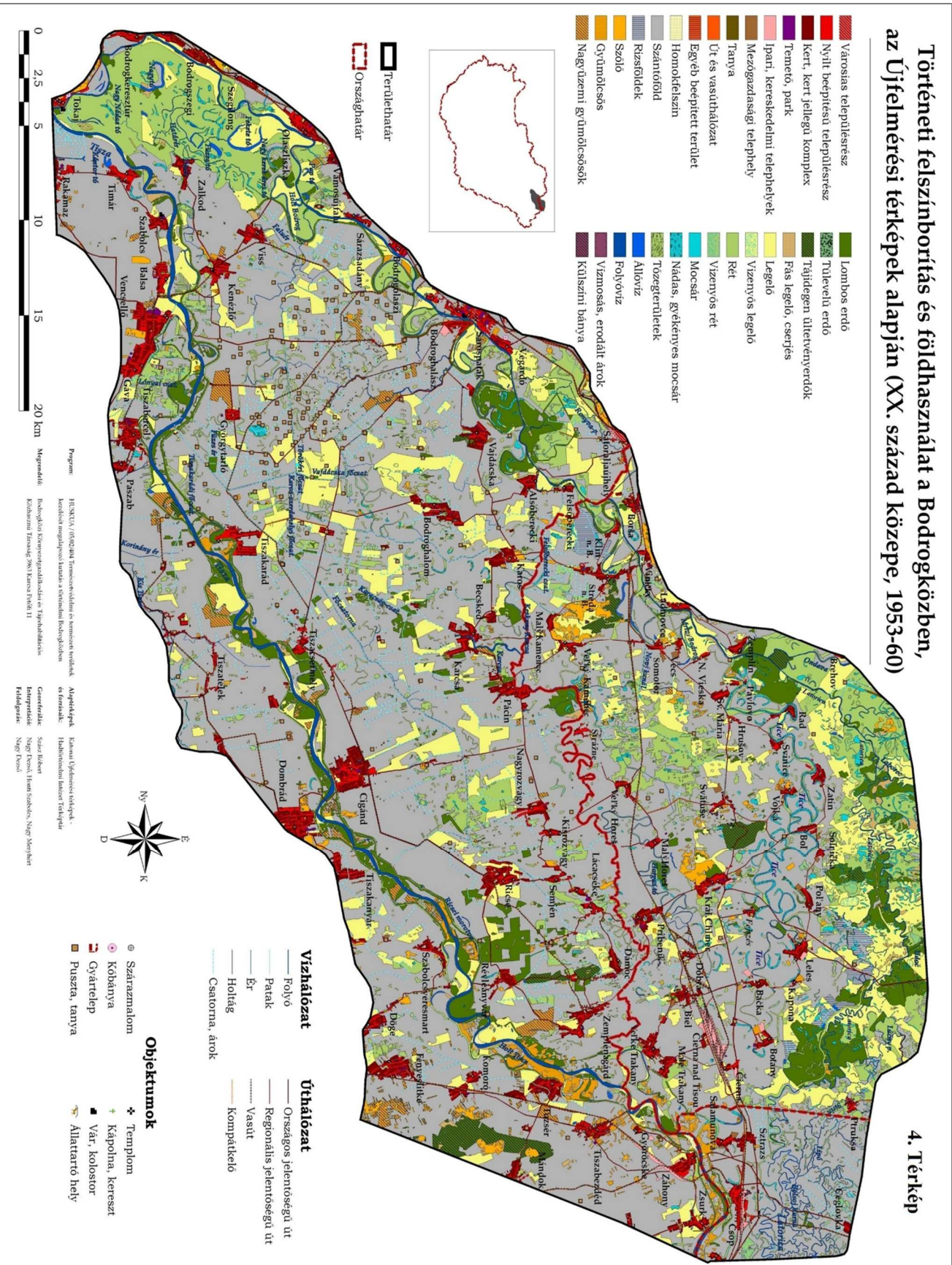


Történeti felszínborítás és földhasználat a Bodroglóközben,  
a III. Katonai felmérés alapján (XIX. század vége, 1874-84)



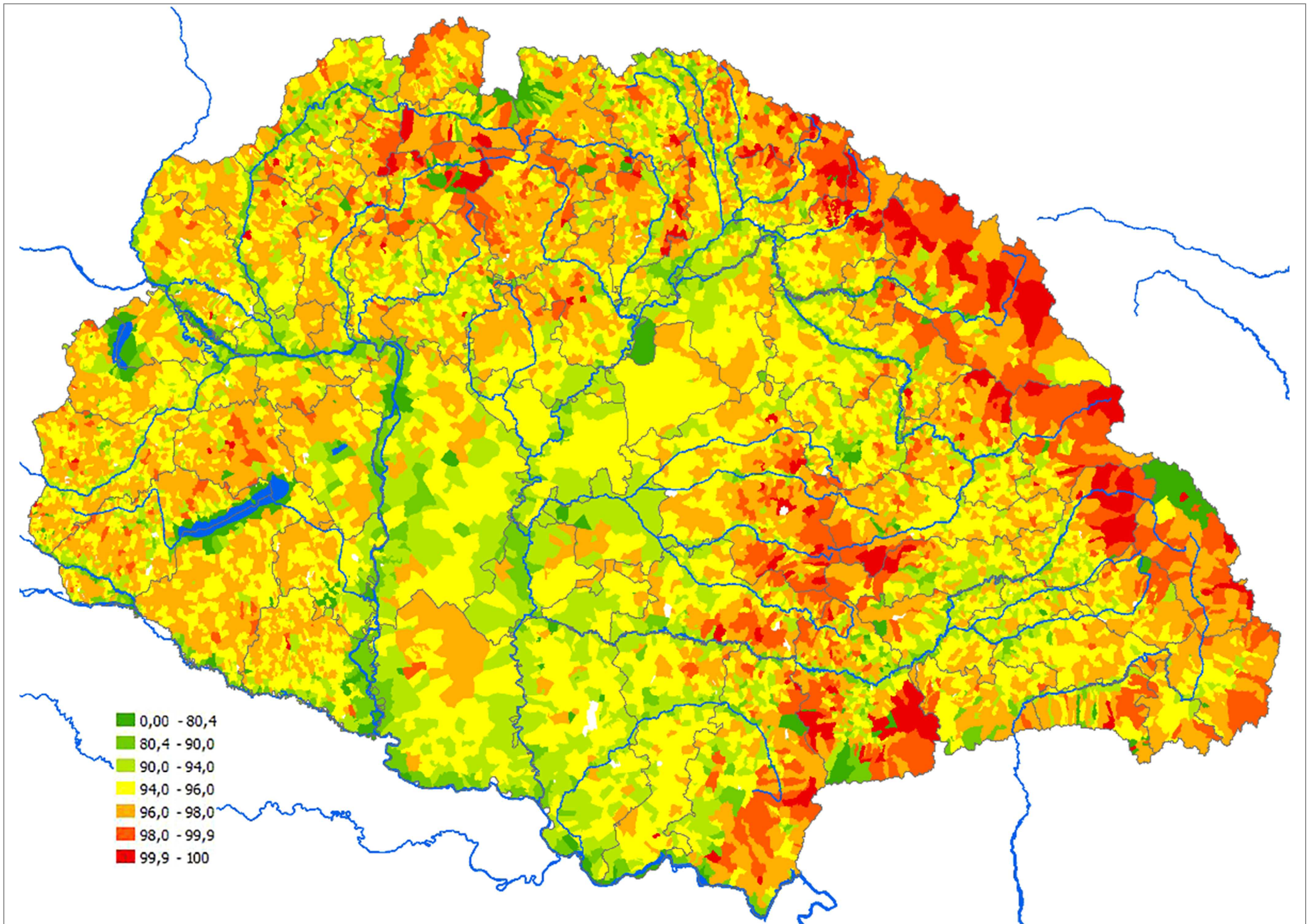
180. The landuse of Bodroglóköz during the 3rd military mapping survey

Történeti felszínborítás és földhasználat a Bodroglóközben,  
az Újfelmérési térképek alapján (XX. század közepe, 1953-60)



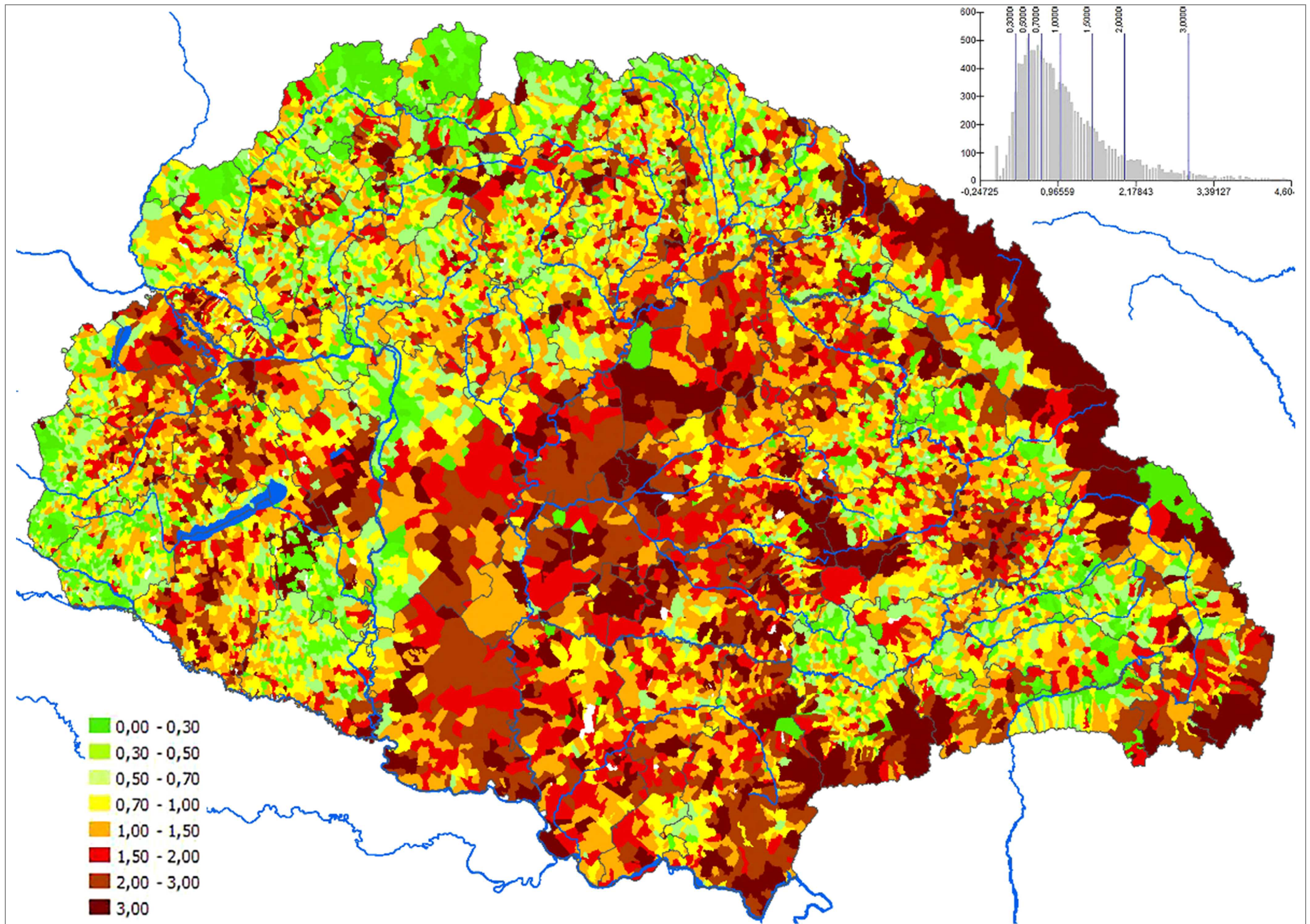
181. A Bodroglóköz környékének tájhasználat a 2. világháború után / The landuse of Bodroglóköz after WWII





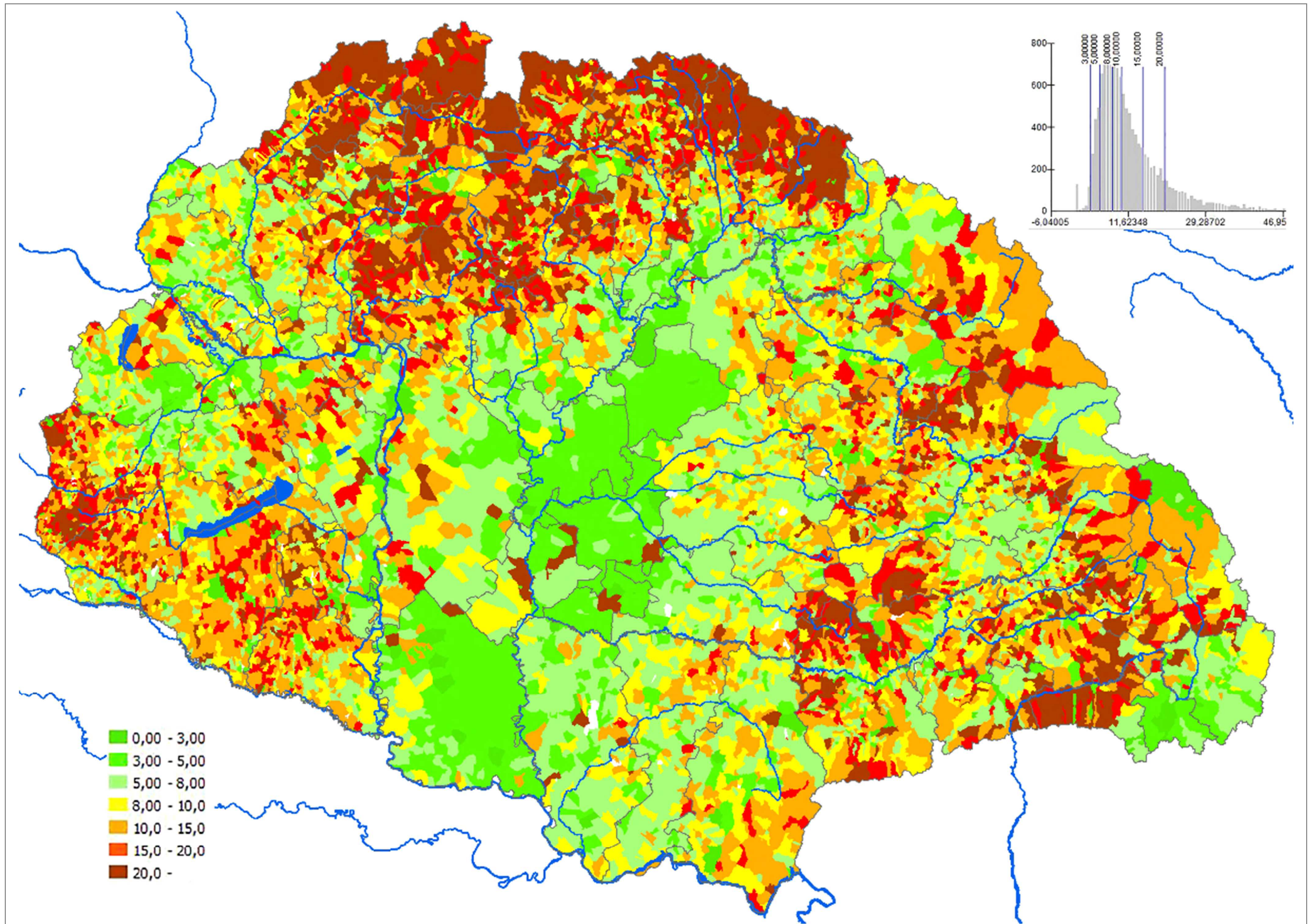
182. Hasznosított terület 1910-ben (%) / Utilized agrarian area from total lands (1910, %)





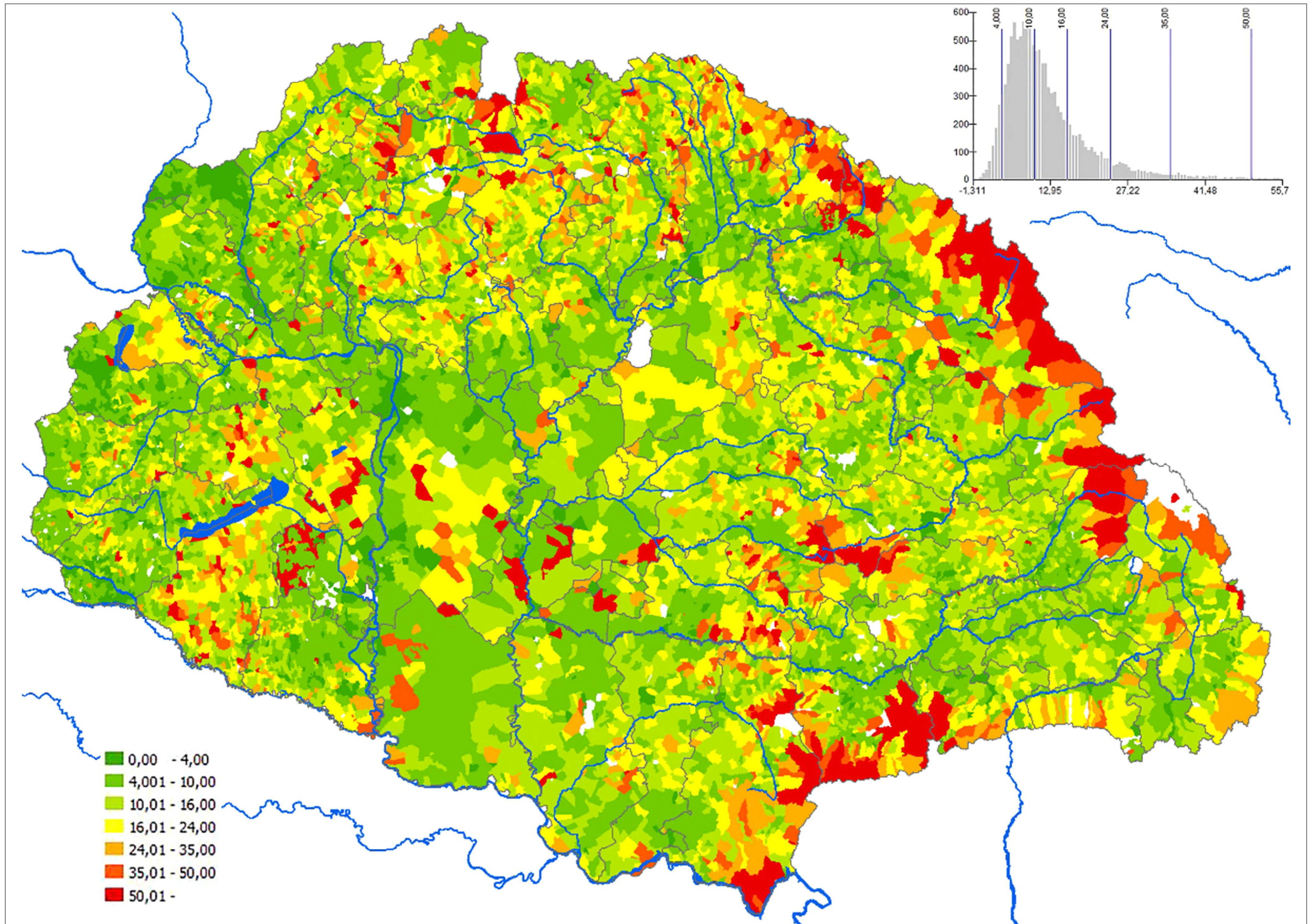
183. Átlagos parcellaméret (1910, kat. hold) / Average parcel size in 1910 (cadastral hold)





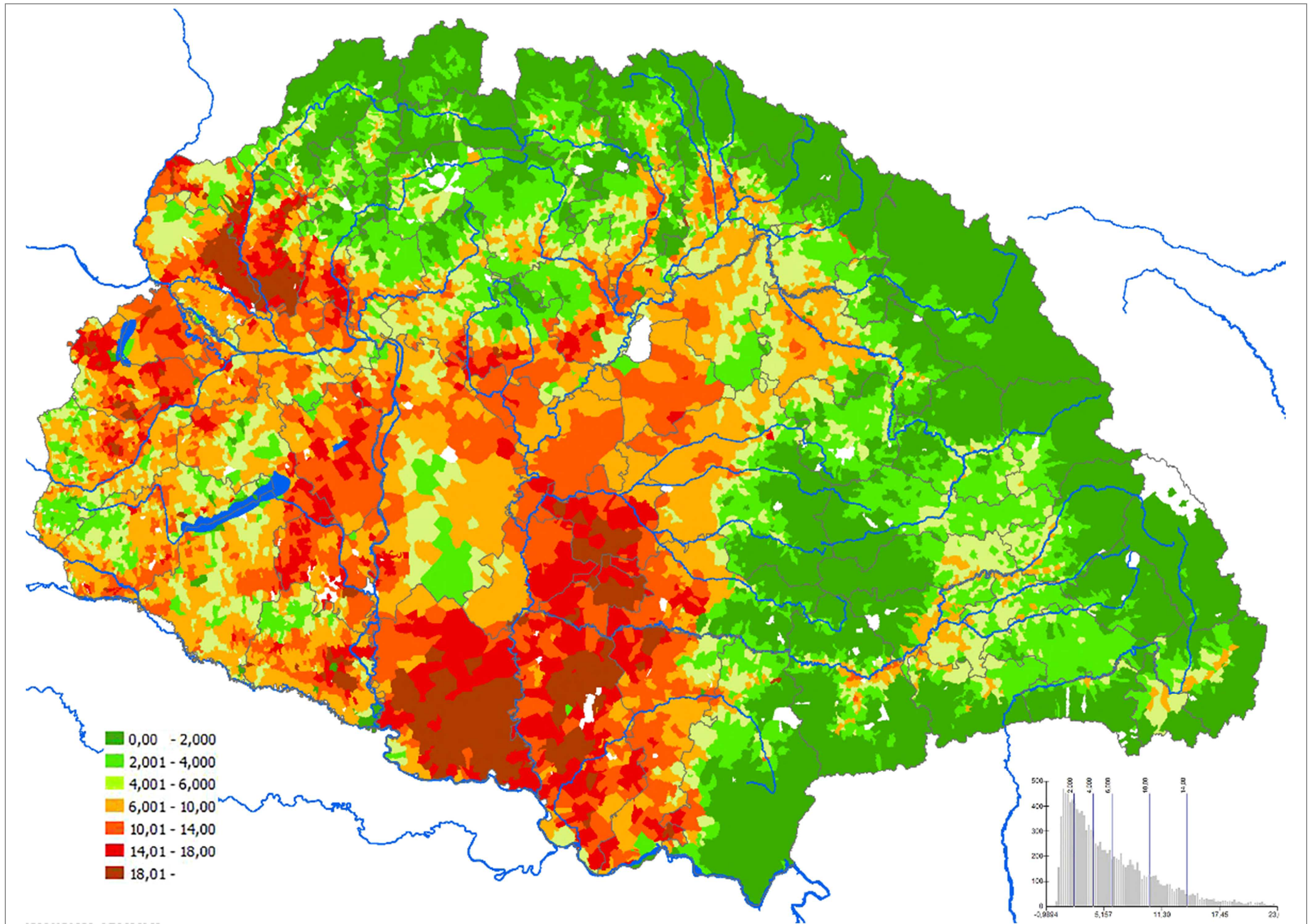
184. Egy birtokra jutó parcellaszám, 1910 / Average parcel number per farm in 1910





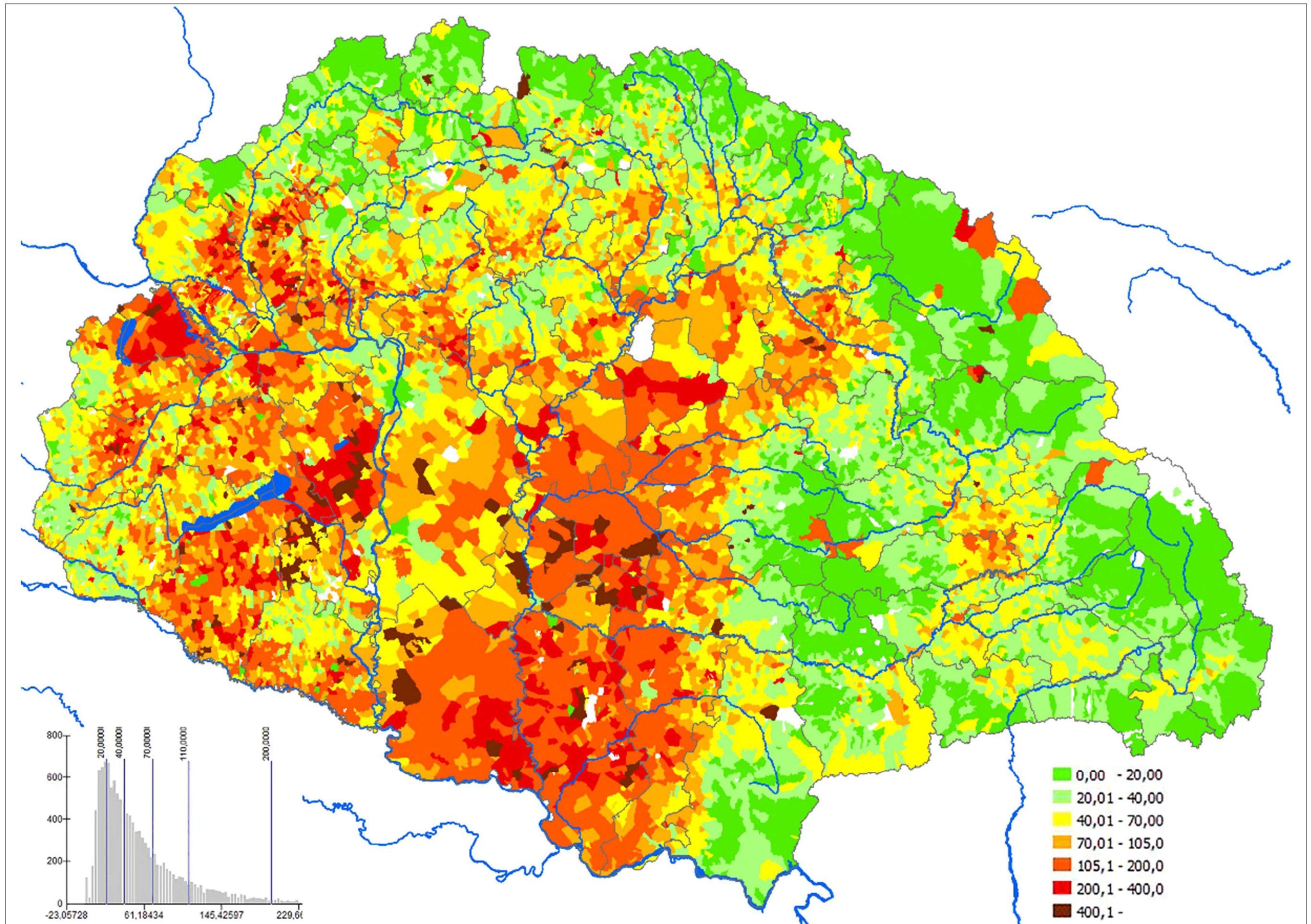
185. Egy birtokív nagysága 1910-ben (teljes terület) / Average estate size in 1910 (cadastral holds)





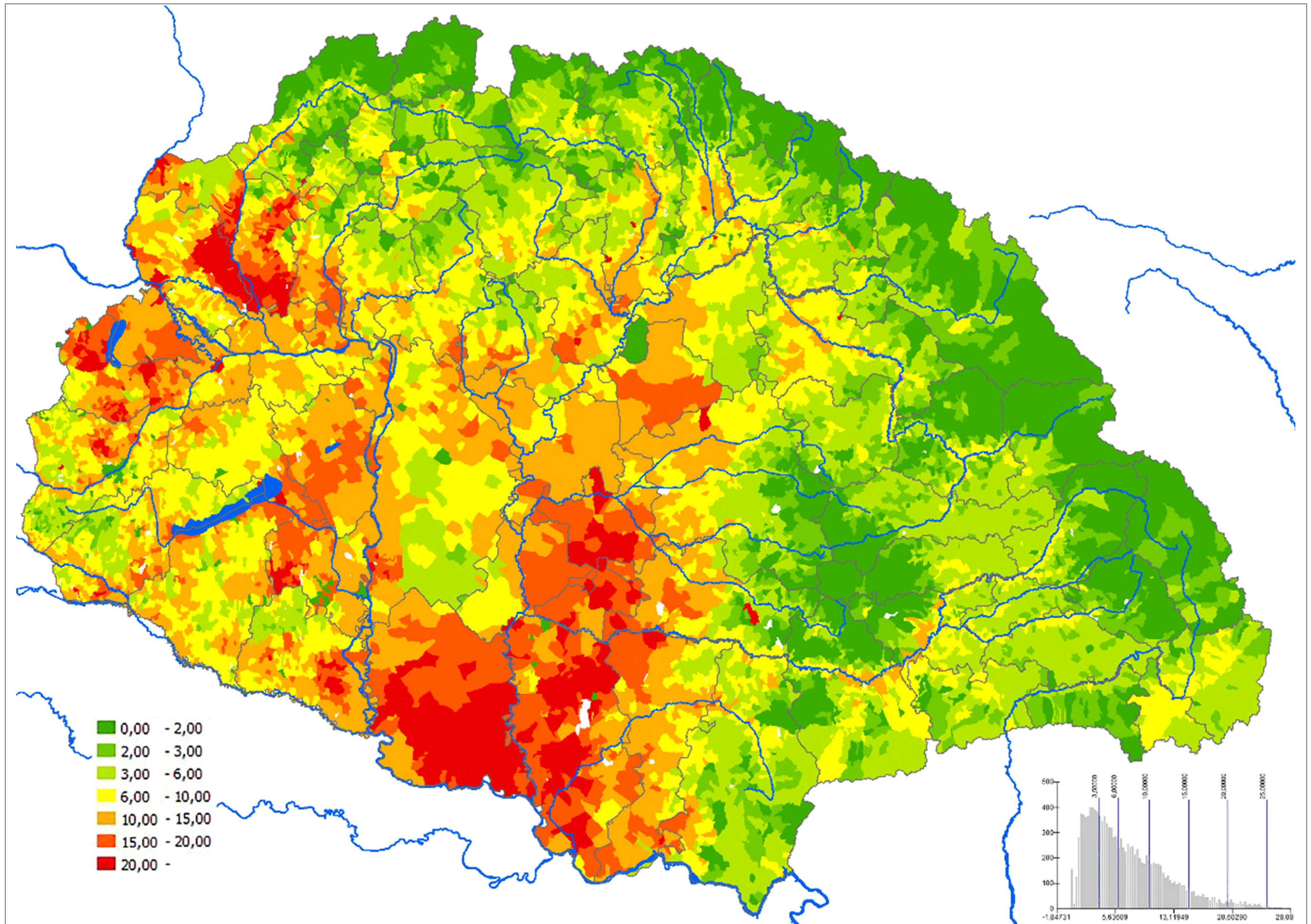
186. Tiszta kataszteri (föld)jövedelem / kat. hold (1910, K) / Net income per cadastral hold (all agrarian) in 1910 (K)





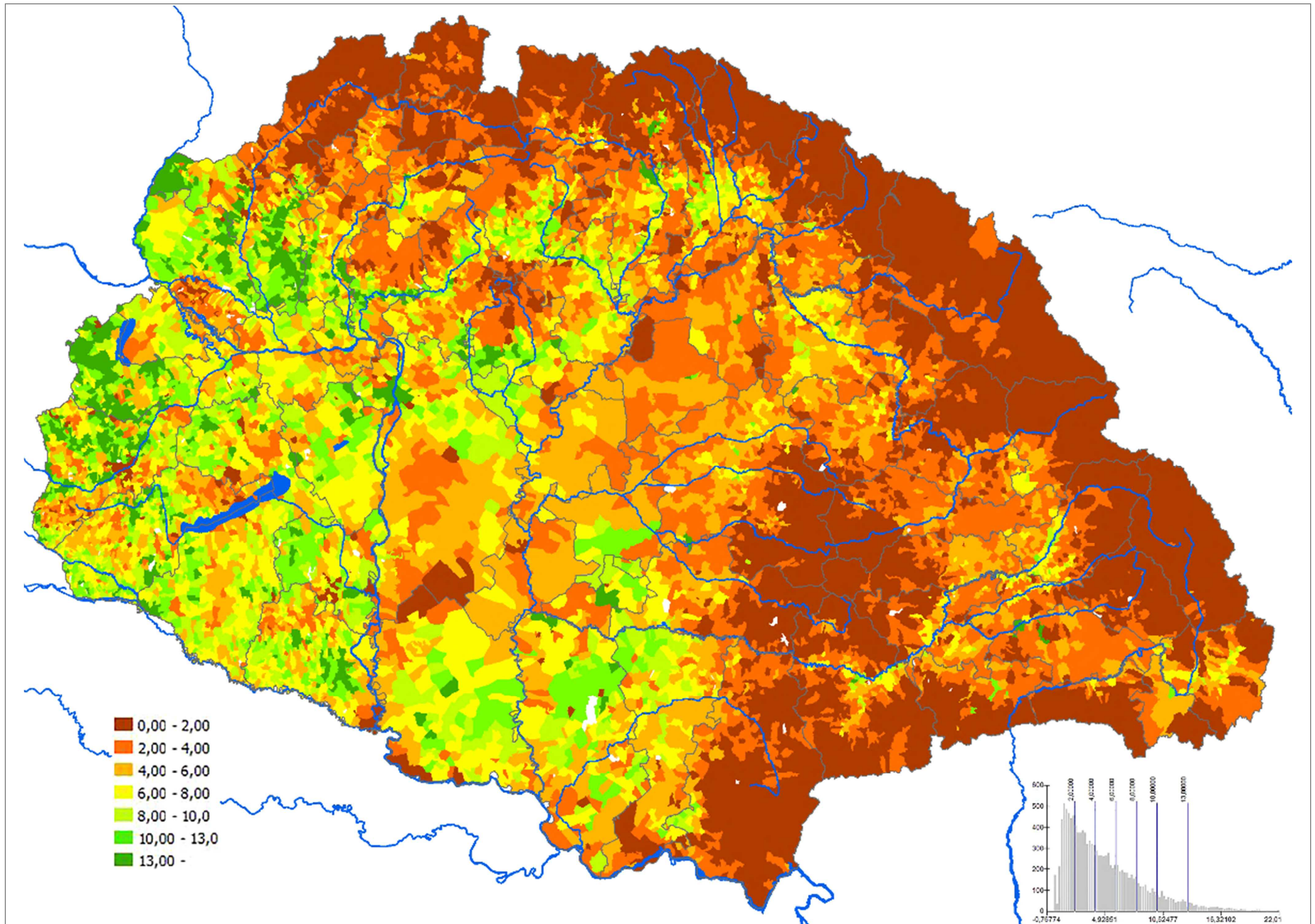
187. Tiszta kataszteri (föld)jövedelem egy birtokra (1910, K) / Net income per one estate in 1910 (K)





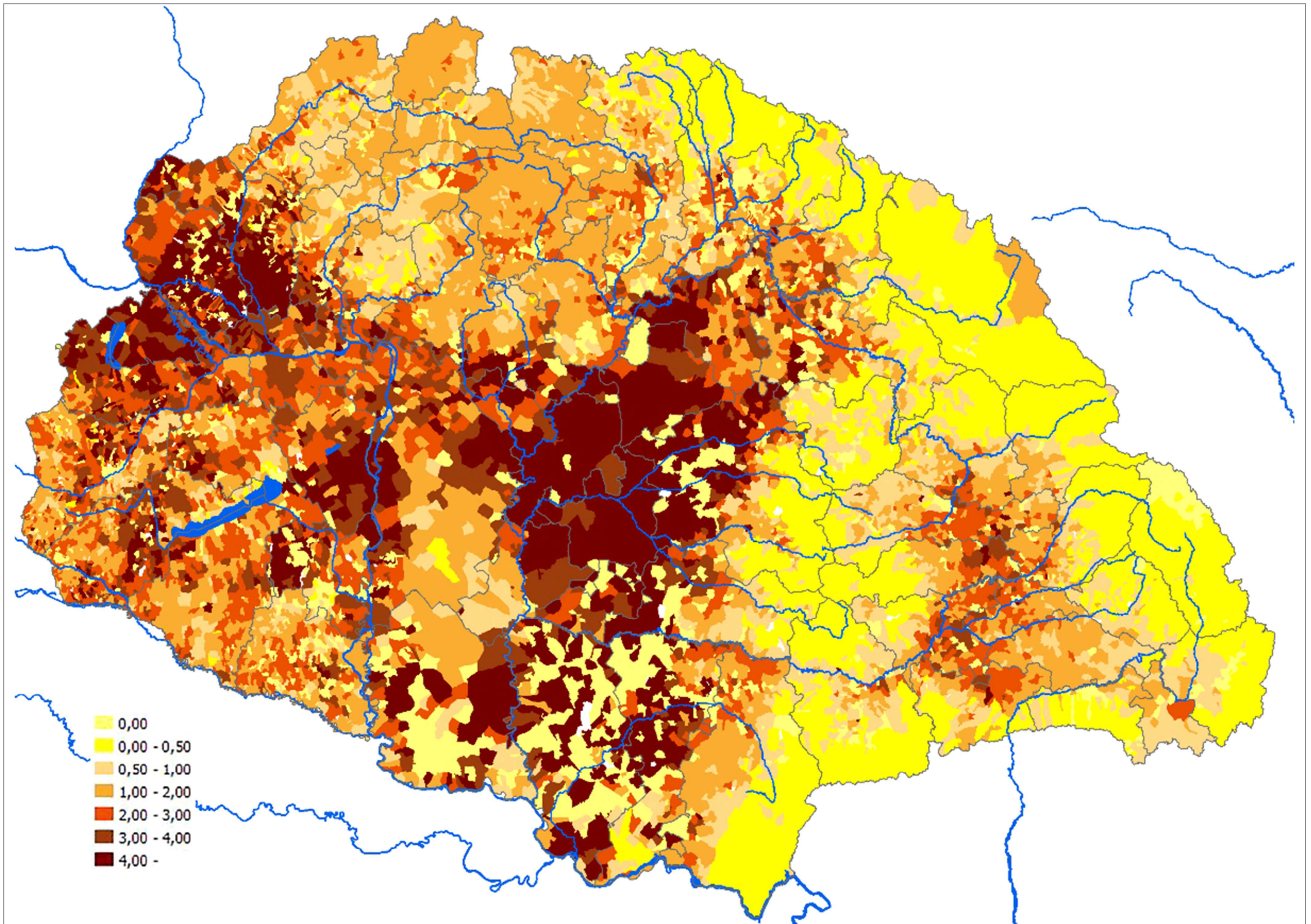
188. Szántók tiszta kataszteri jövedelme 1 kat. holdra 1910-ben (K) / Income of arable lands per cadastral hold (1910, K)





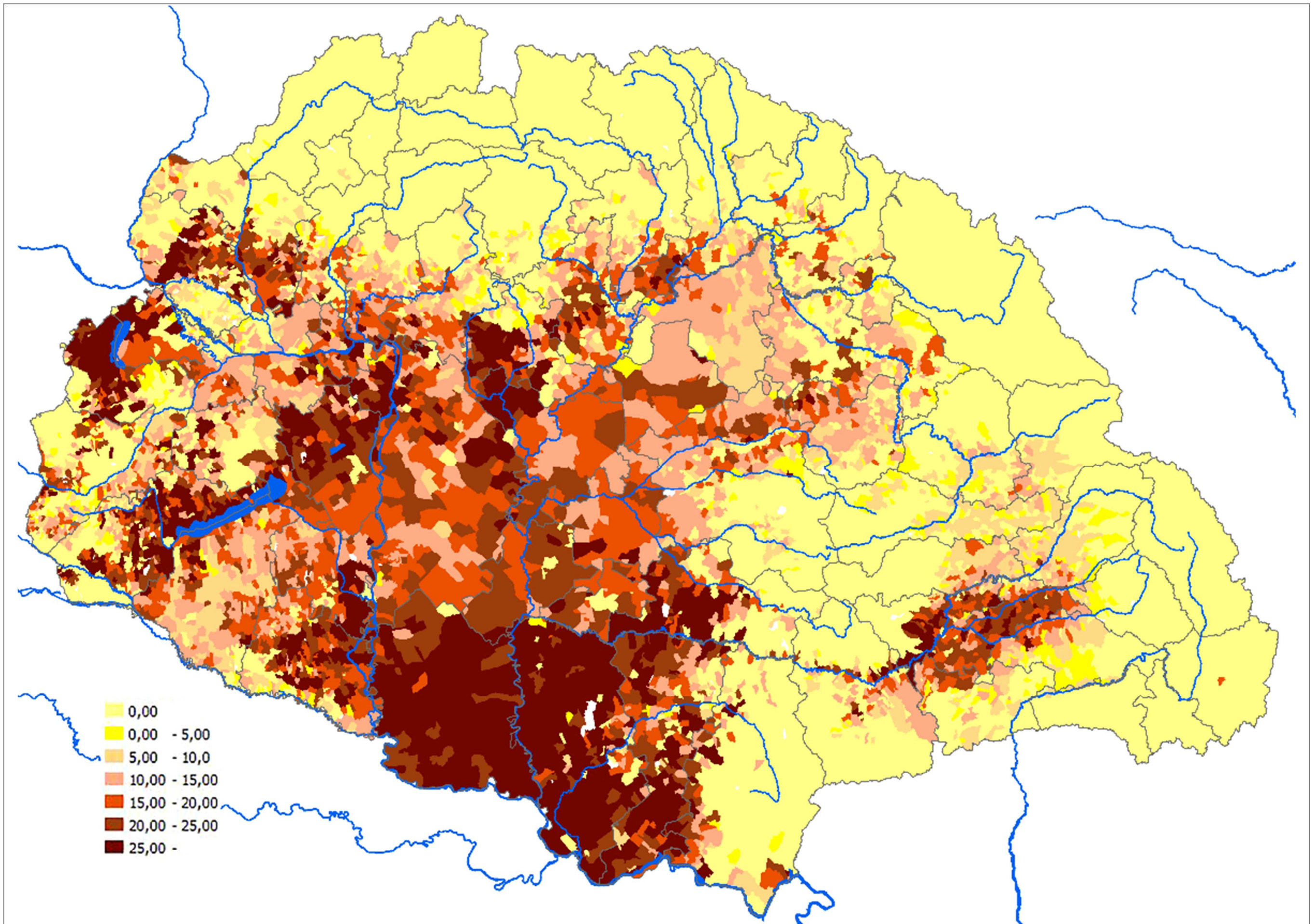
189. Rétek és legelők együttes átlagos holdankénti tiszta kataszteri jövedelme (1910, K) / Income of pastures and meadows together per cadastral hold (1910, K)





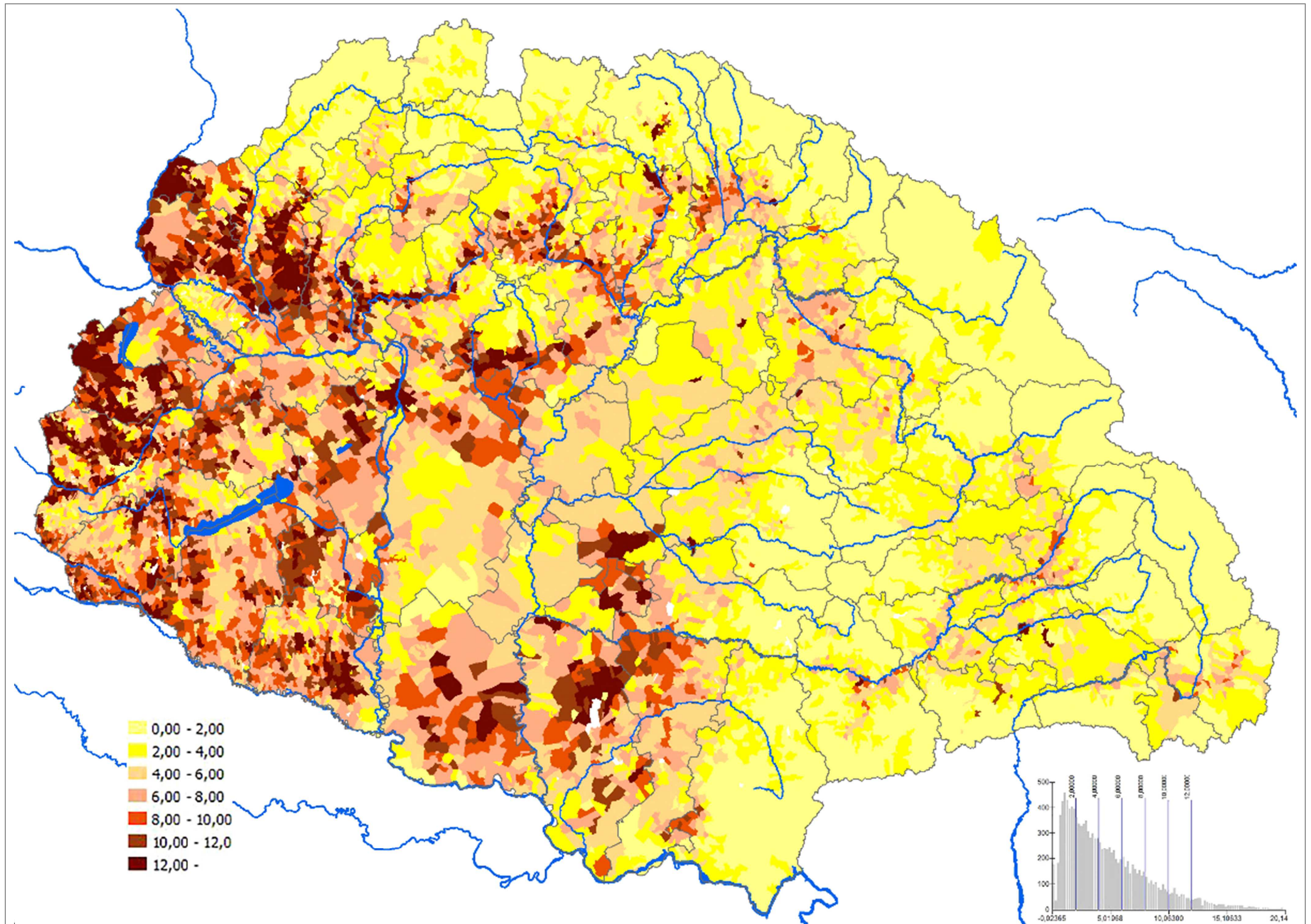
190. Erdők tiszta kataszteri jövedelme 1 kat. holdra 1910-ben (K) / Income of forests per cadastral hold (1910, K)





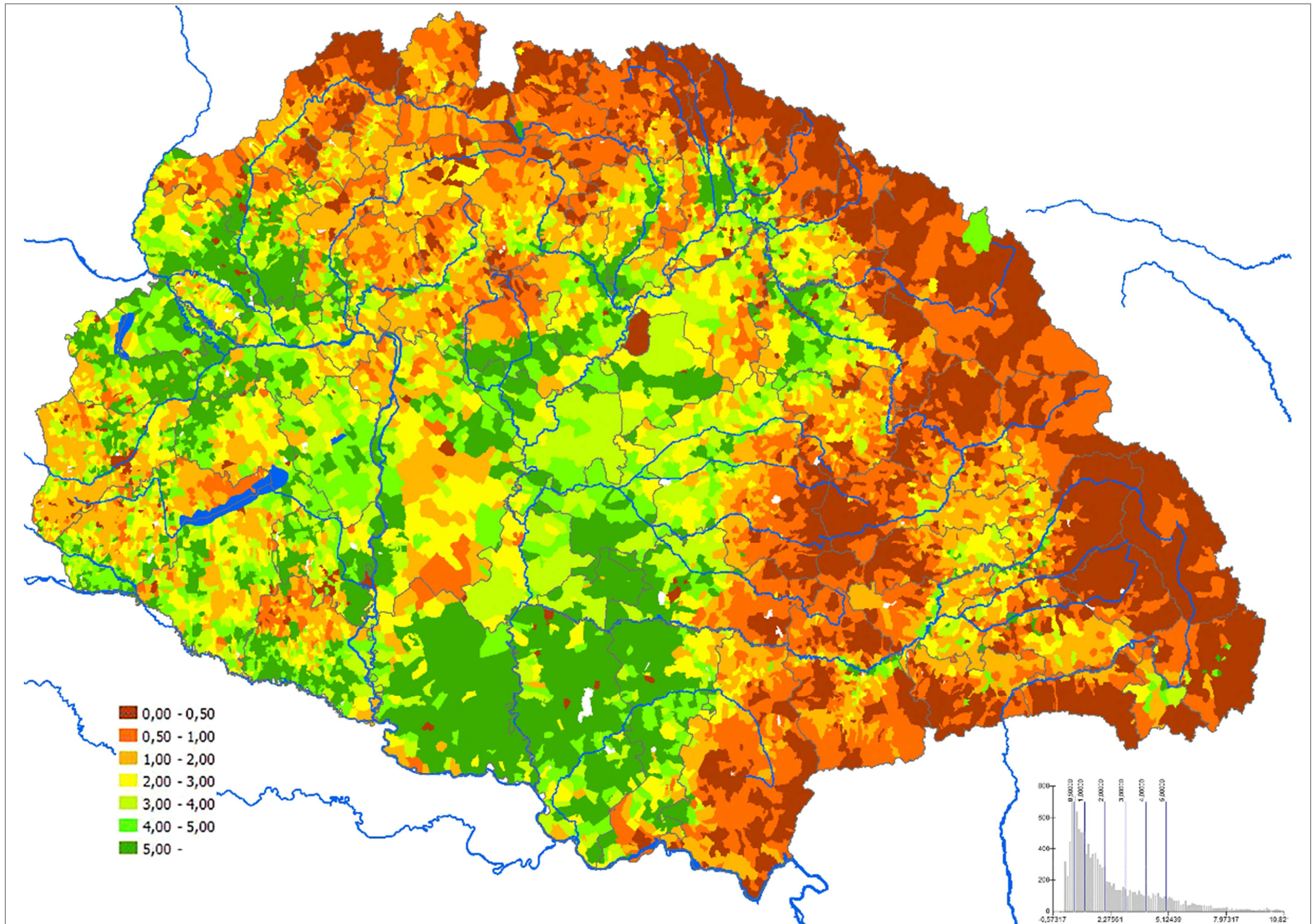
191. Szőlők tiszta kataszteri jövedelme 1 kat. holdra, 1910 (K) / Income of vineyards per cadastral hold (1910, K)





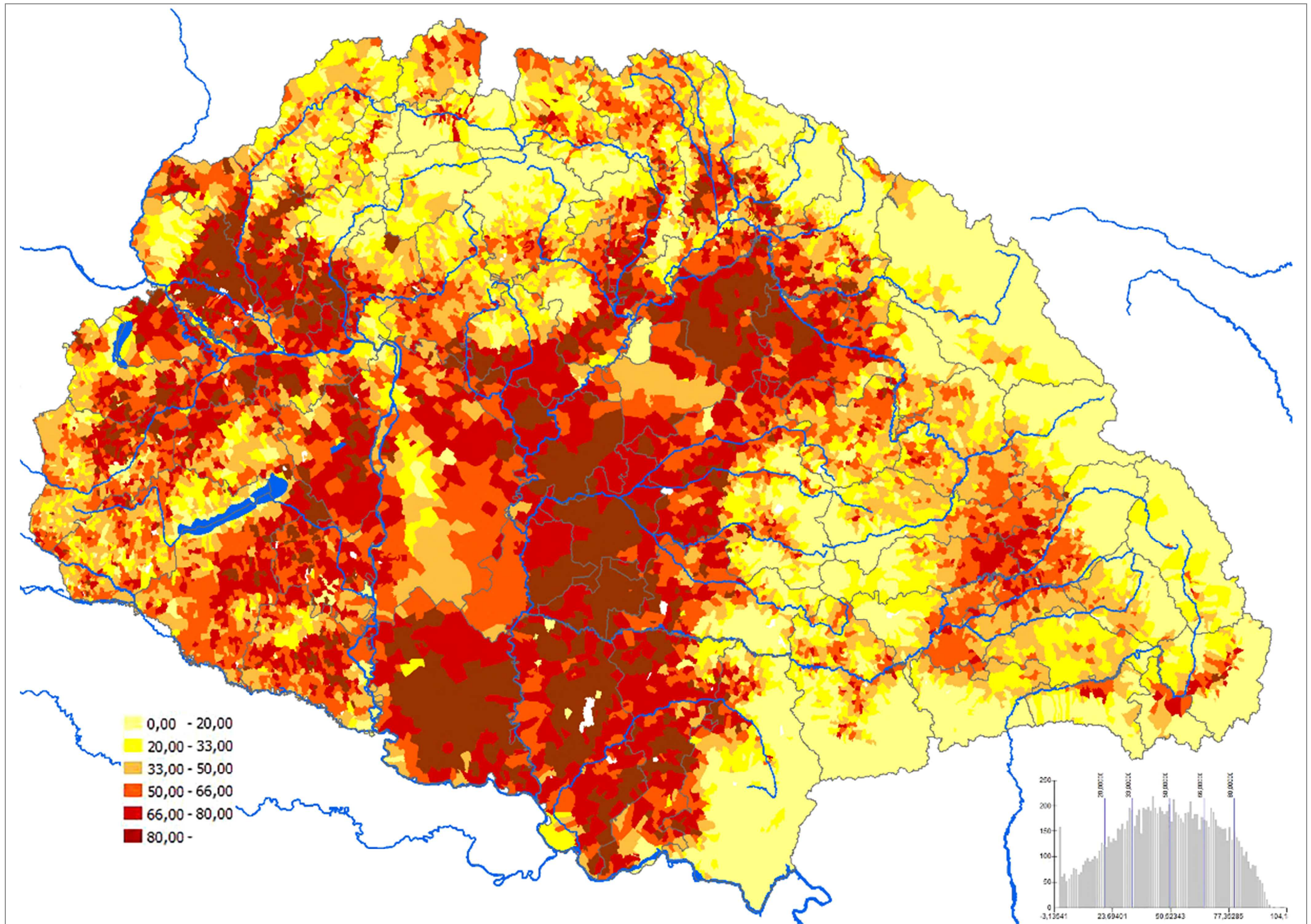
192. Rétek tiszta kataszteri jövedelme 1 kat. holdra 1910-ben (K) / Income of meadows per cadastral hold (1910, K)





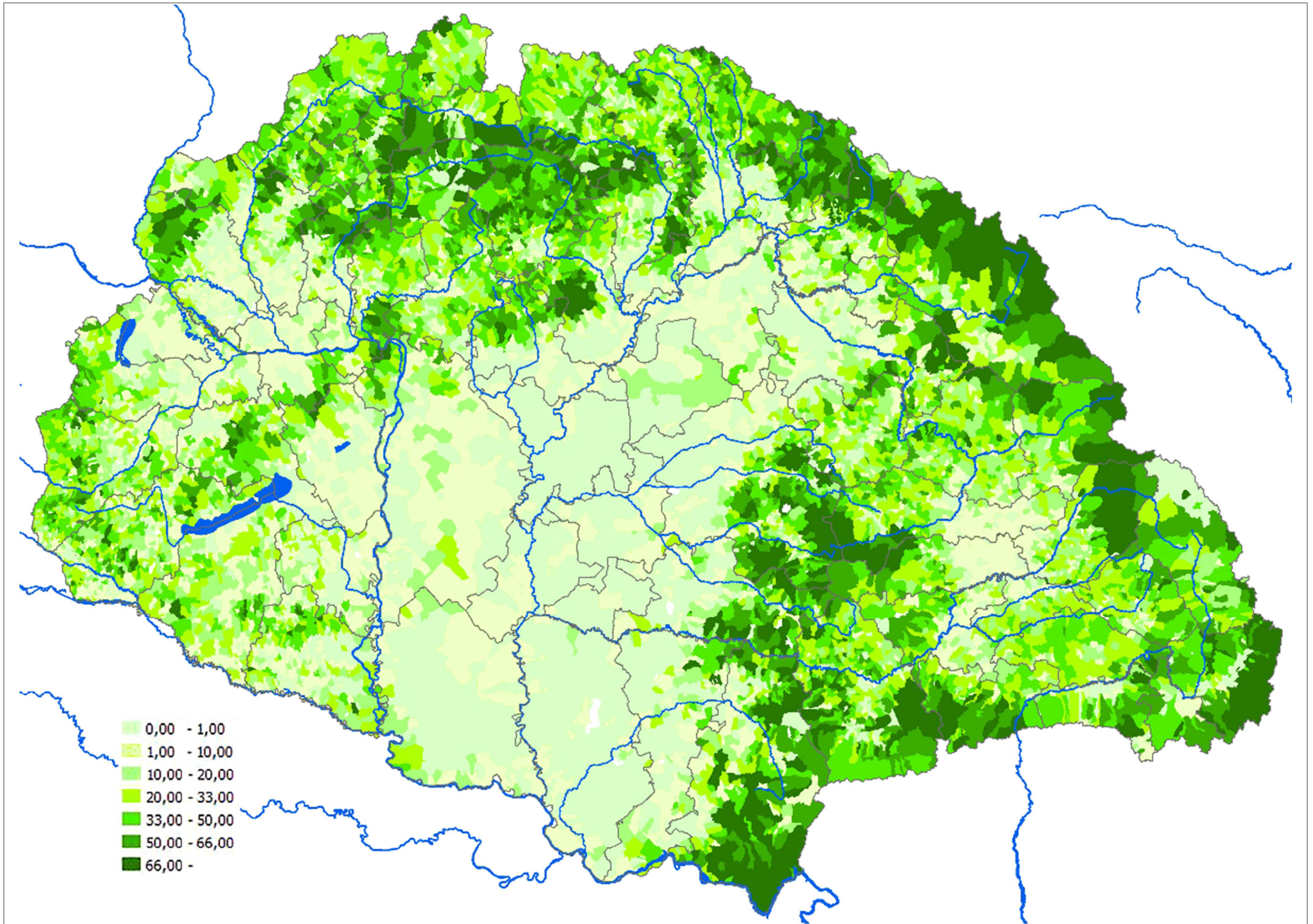
193. Legelők tiszta kataszteri jövedelme 1 kat. holdra 1910-ben (K) / Income of pastures per cadastral hold (1910, K)





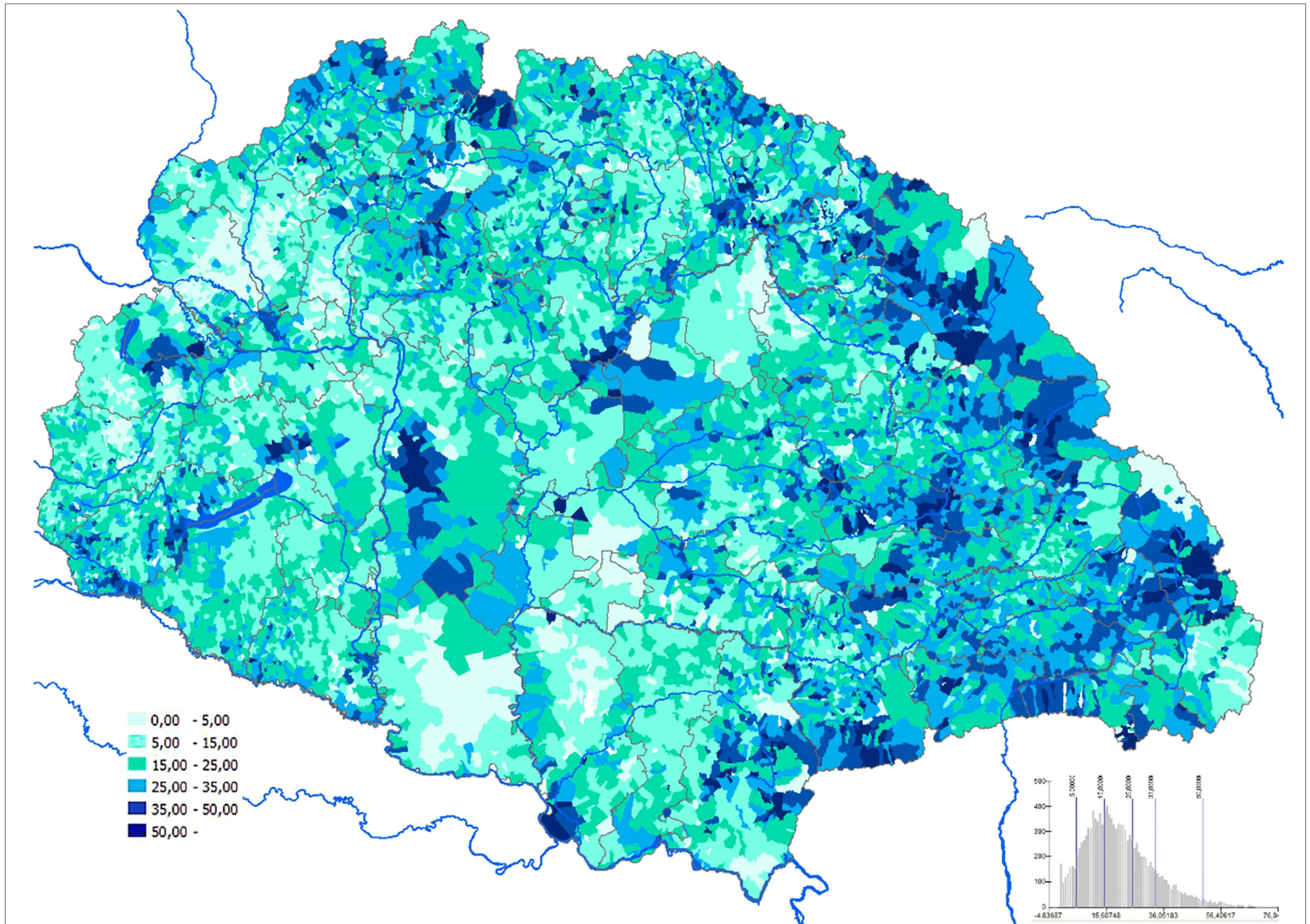
194. Szántók részesedése a művelt területből (1910, %) / Share of arable lands from total cultivated land (1910, %)





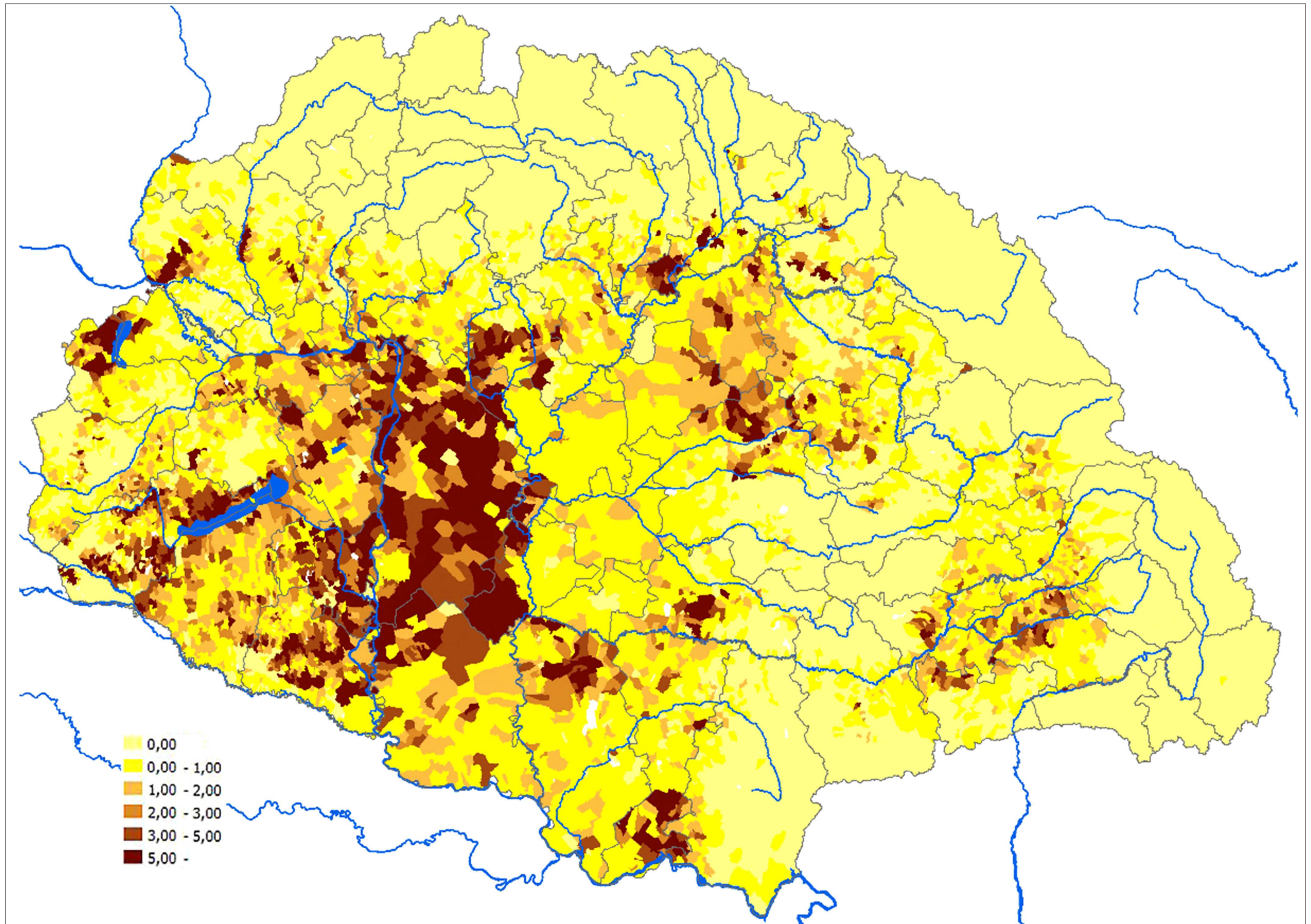
195. Erdők részesedése a művelt területből (1910, %) / Share of woodlands from total cultivated land (1910, %)





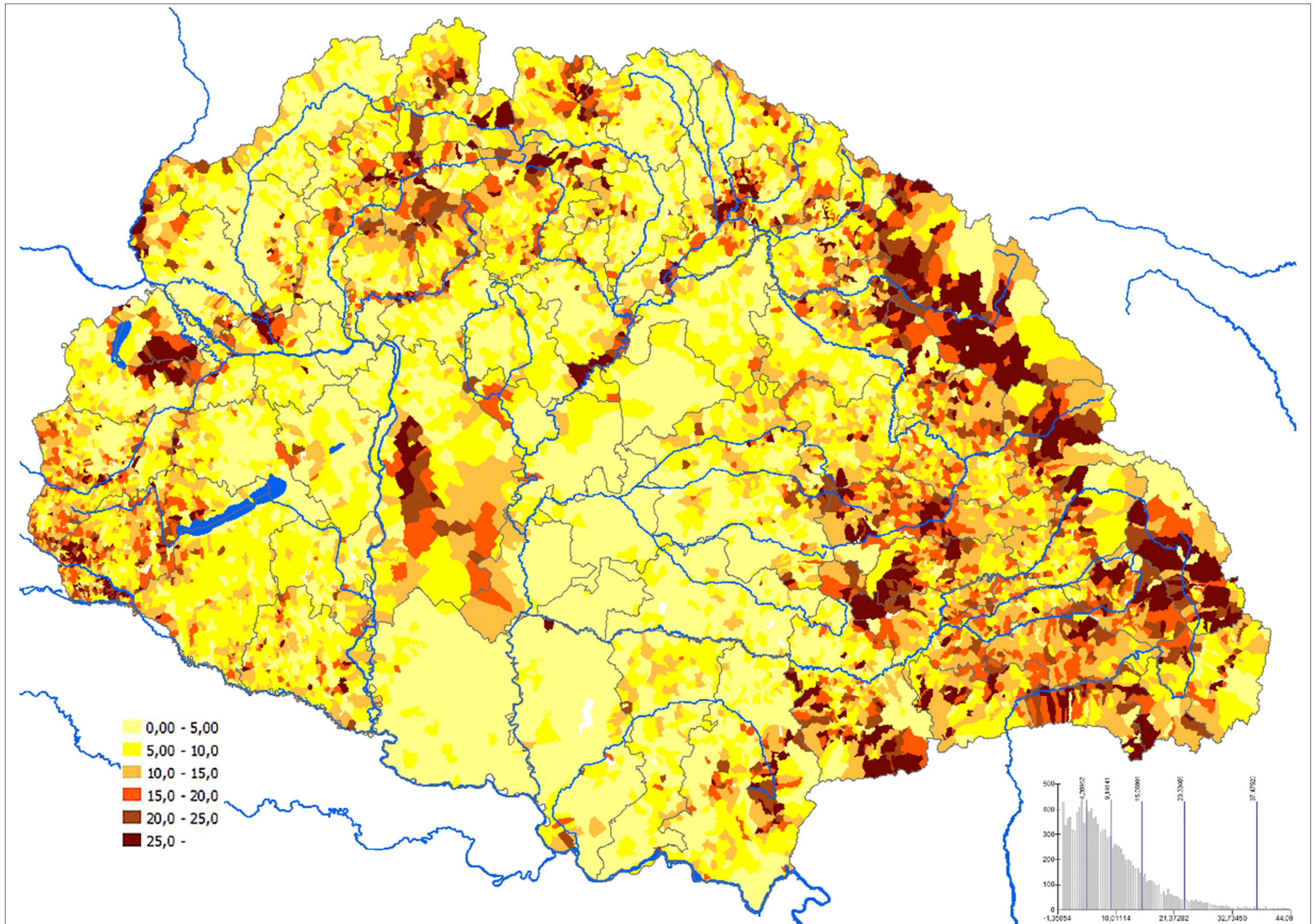
196. Rétek és legelők együttes részesedése a művelt területből (1910, %) / Share of pastures and meadows from total cultivated land (1910, %)





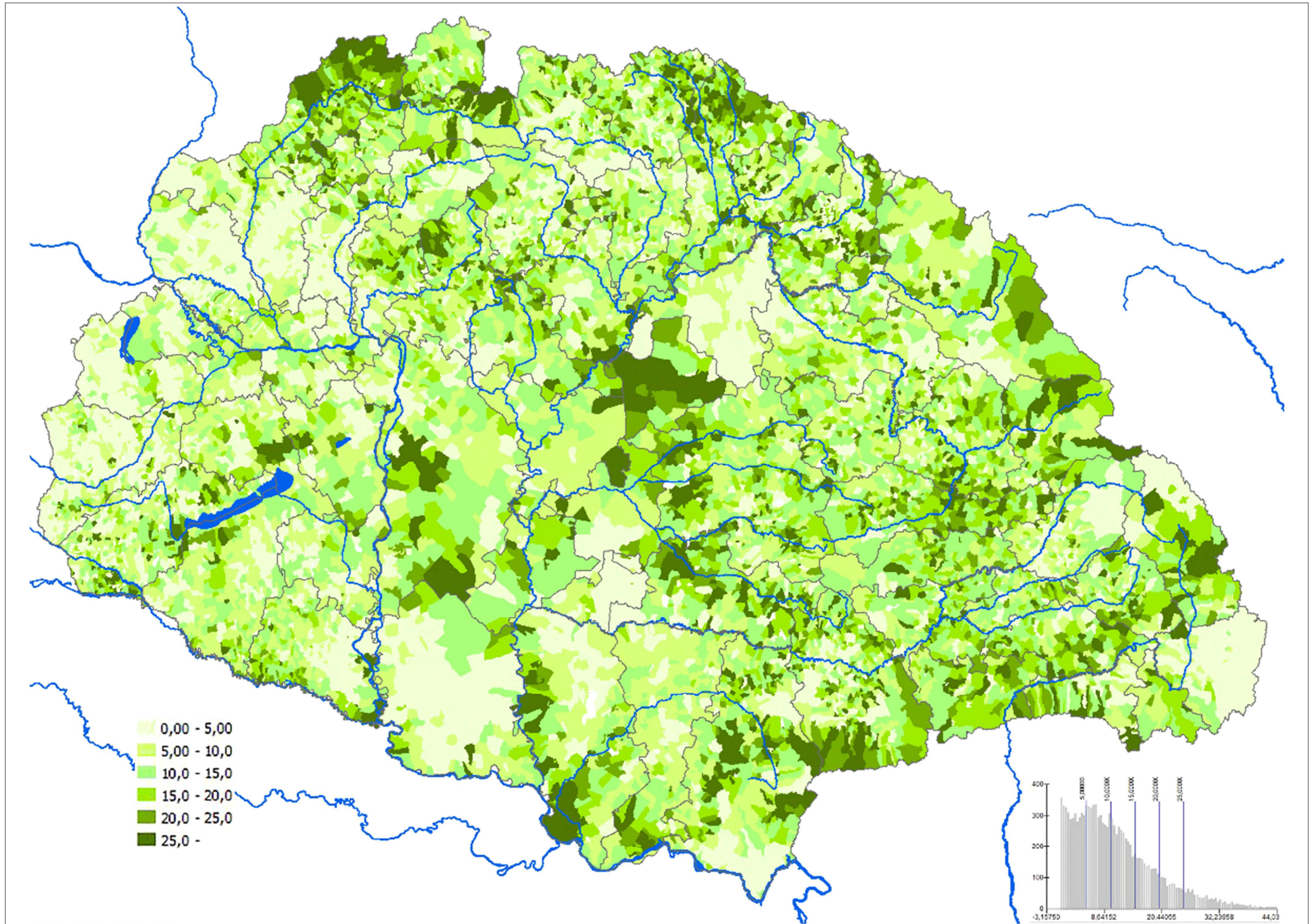
197. Szőlők részesedése a művelt területből (1910, %) / Share of vineyards from total cultivated land (1910, %)





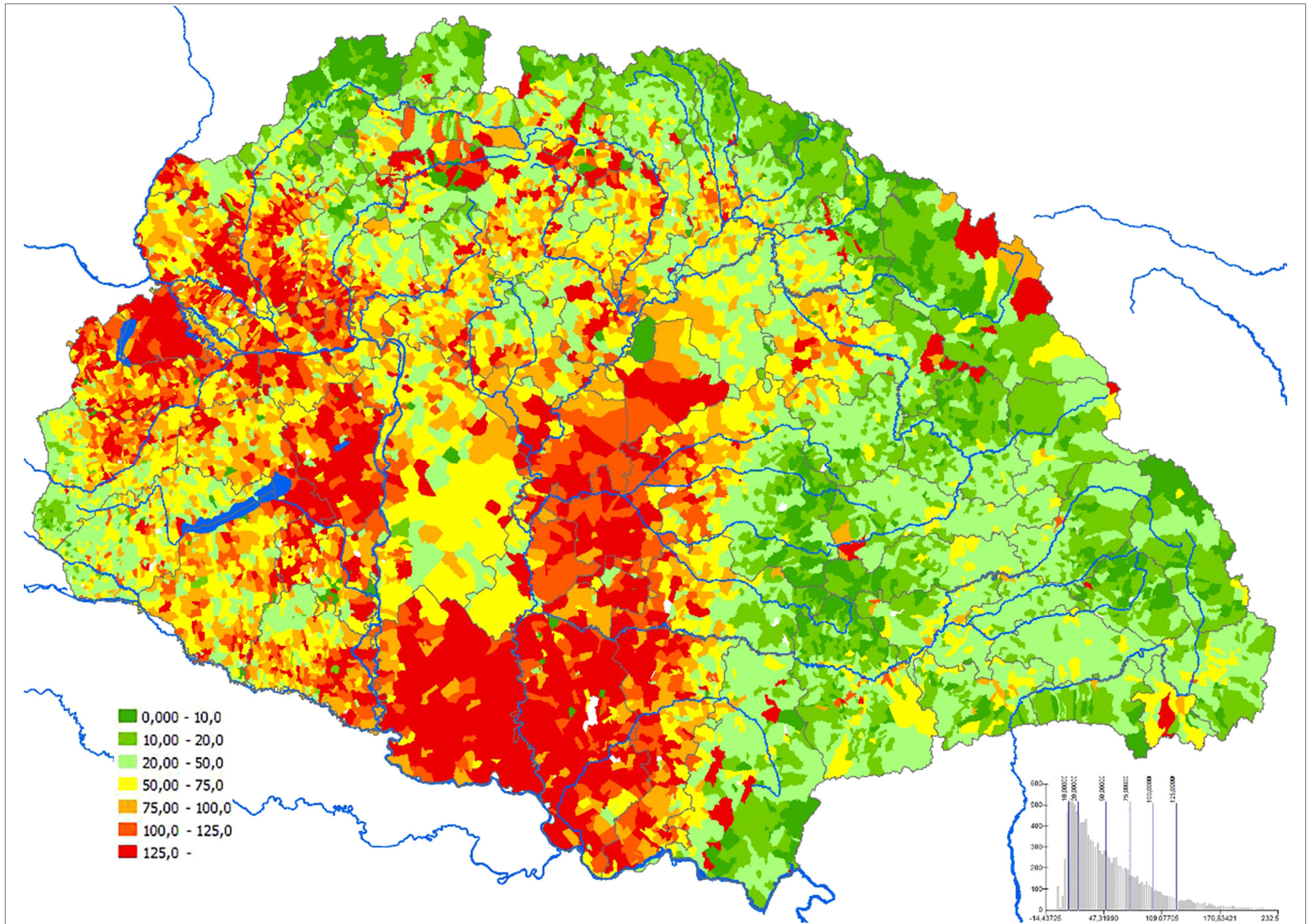
198. Rétek részesedése a művelt területből (1910, %) / Share of meadows from total cultivated land (1910, %)





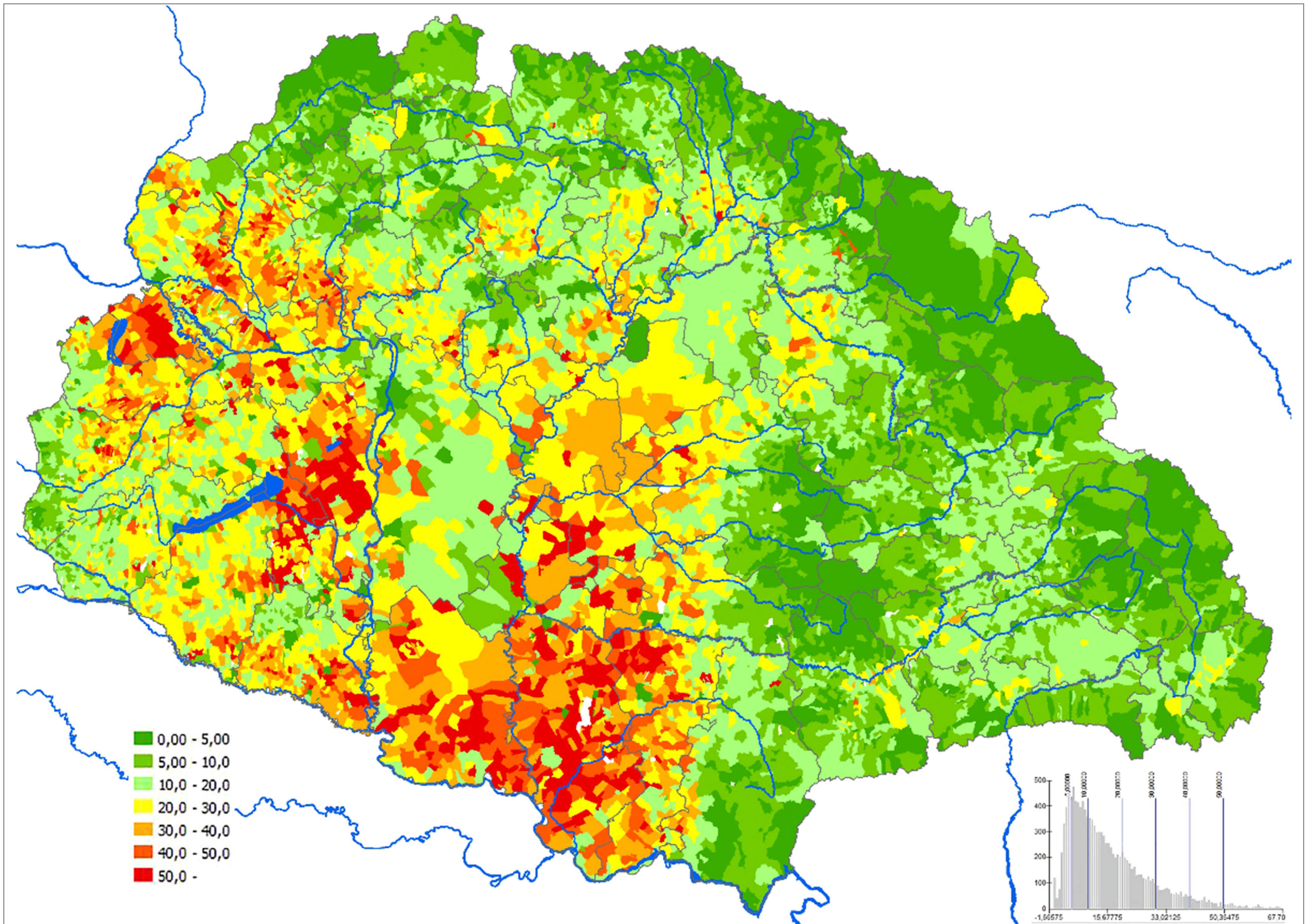
199. Legelők részesedése a művelt területből (1910, %) / Share of pastures from total cultivated land (1910, %)





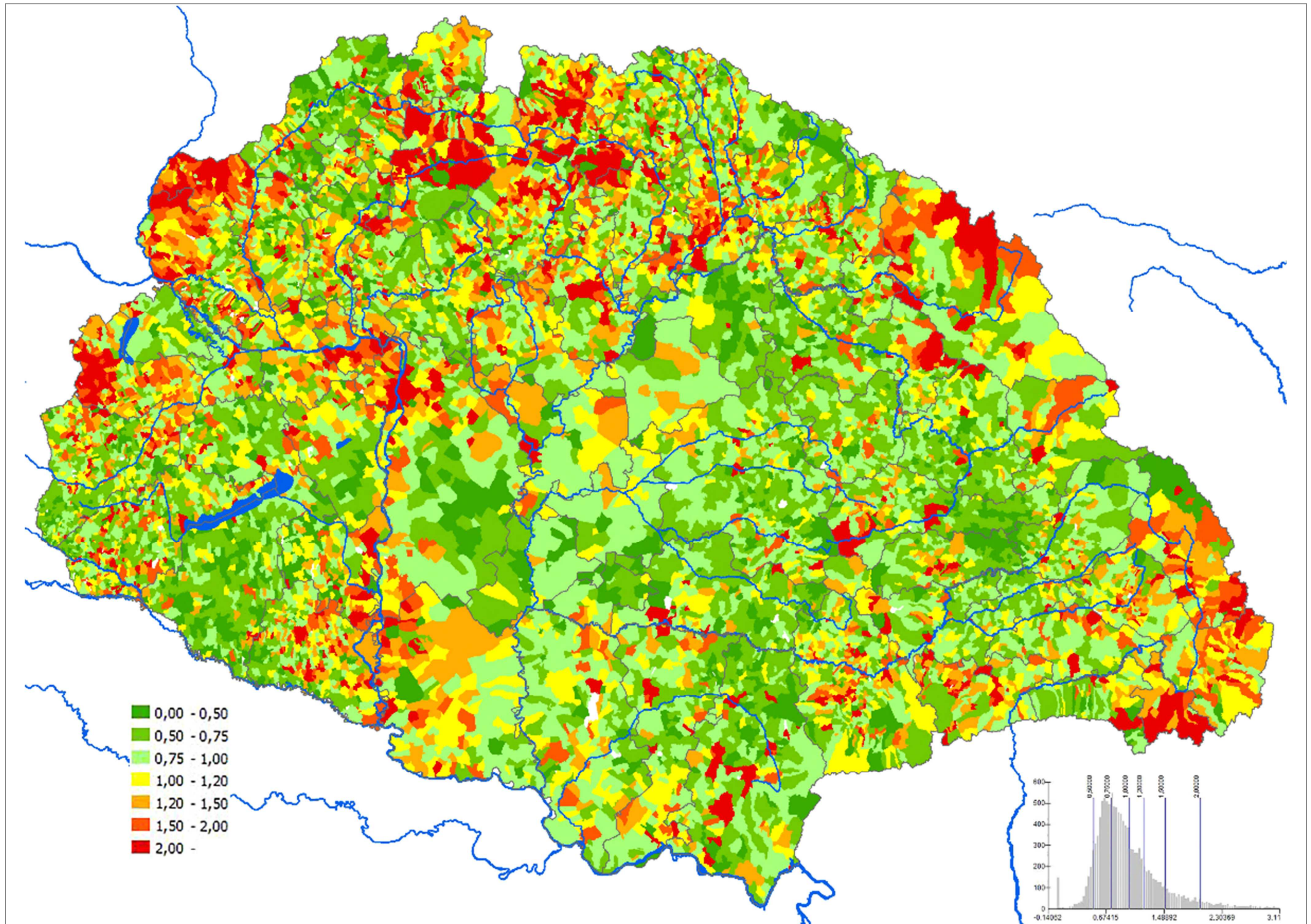
200. Tisza kataszteri (föld)jövedelem / agrárkereső (1910, K) / Agrarian income per 1 agrarian earner (K, 1910)





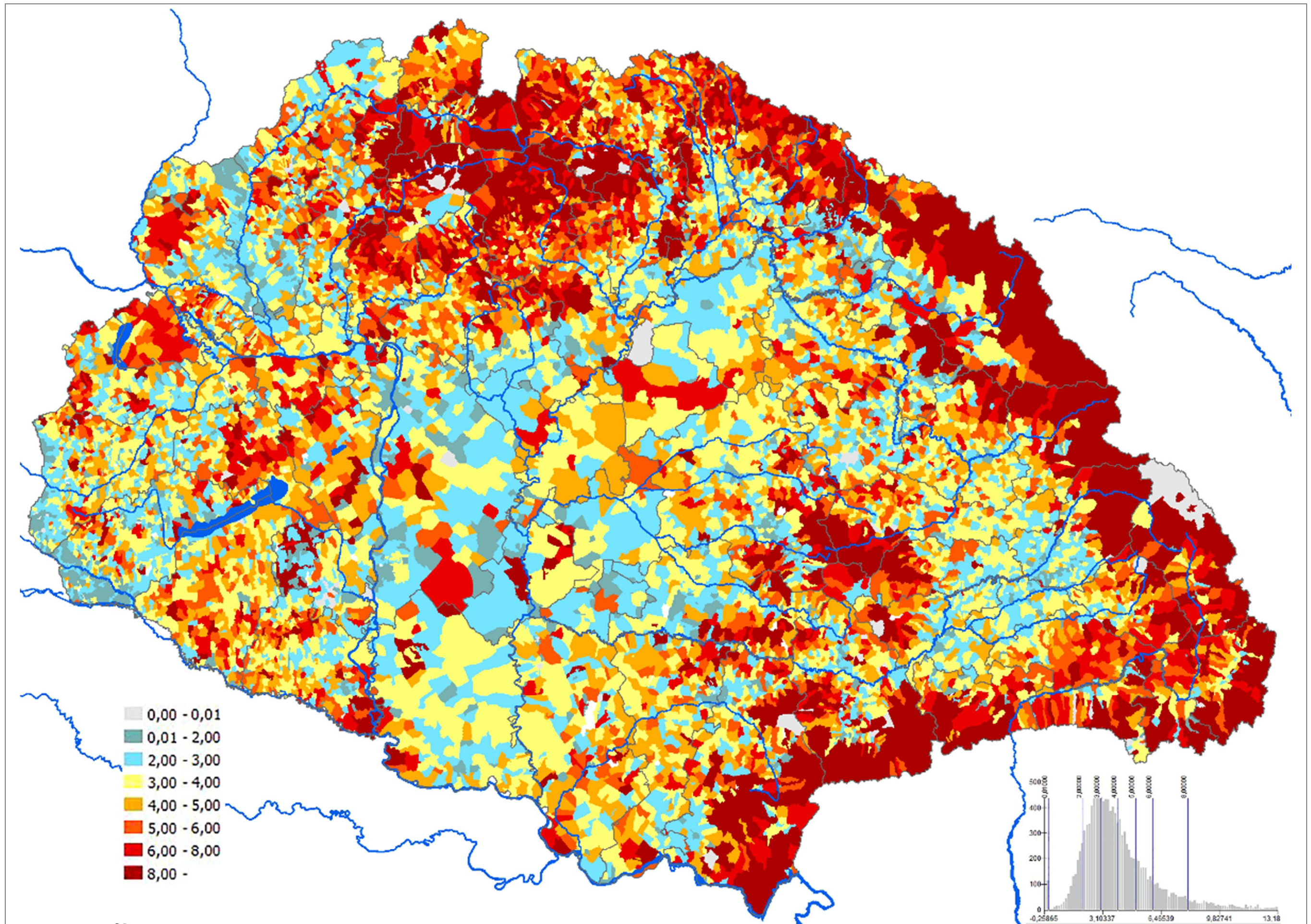
201. Tiszta kataszteri (föld)jövedelem / összlakosság (1910, K) / Agrarian income per total population (K, 1910)





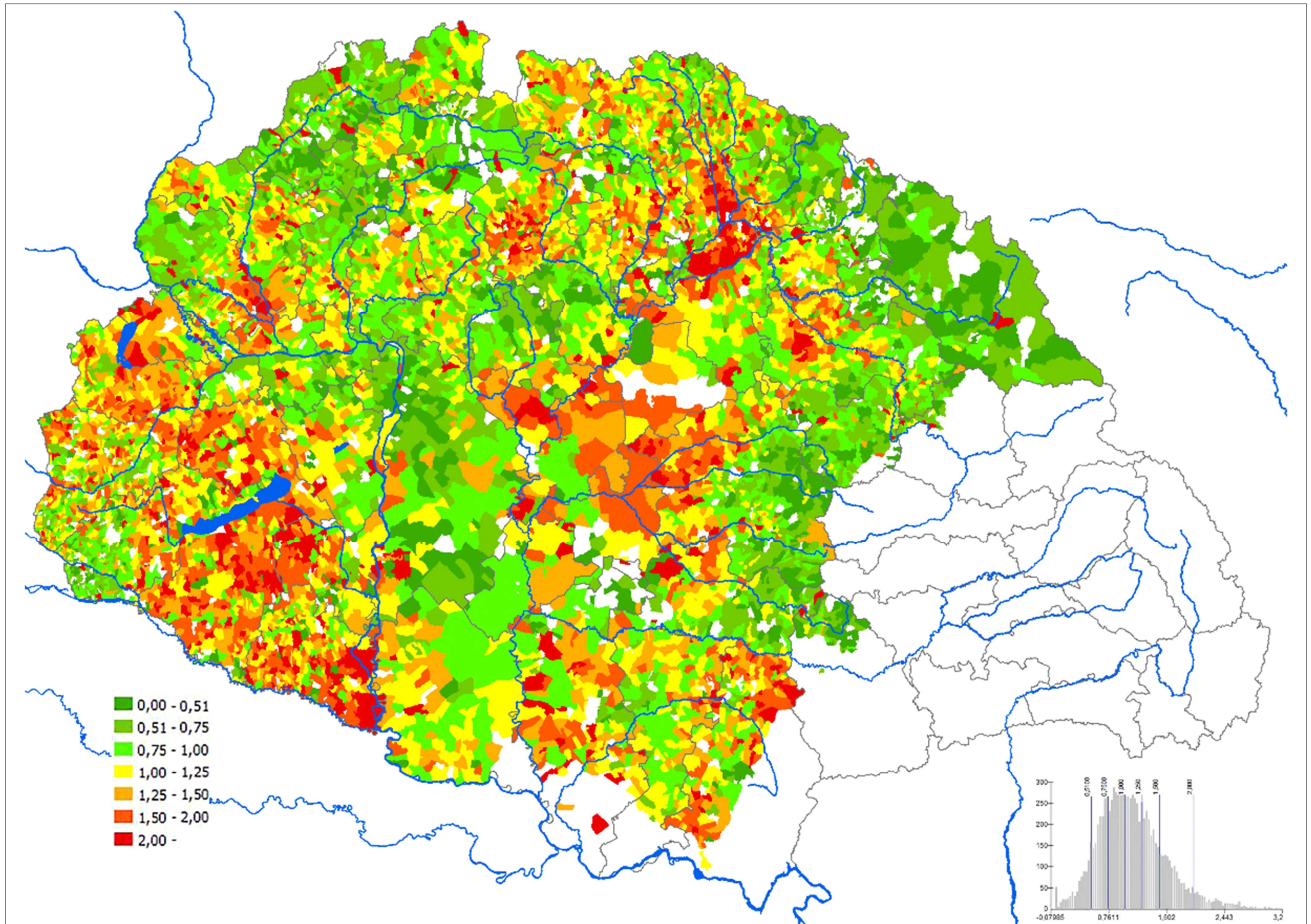
202. Birtokív / mezőgazdasági kereső száma (1910) – demográfiai nyomás / Number of estates per 1 agrarian earner in 1910 (relative overpopulation)





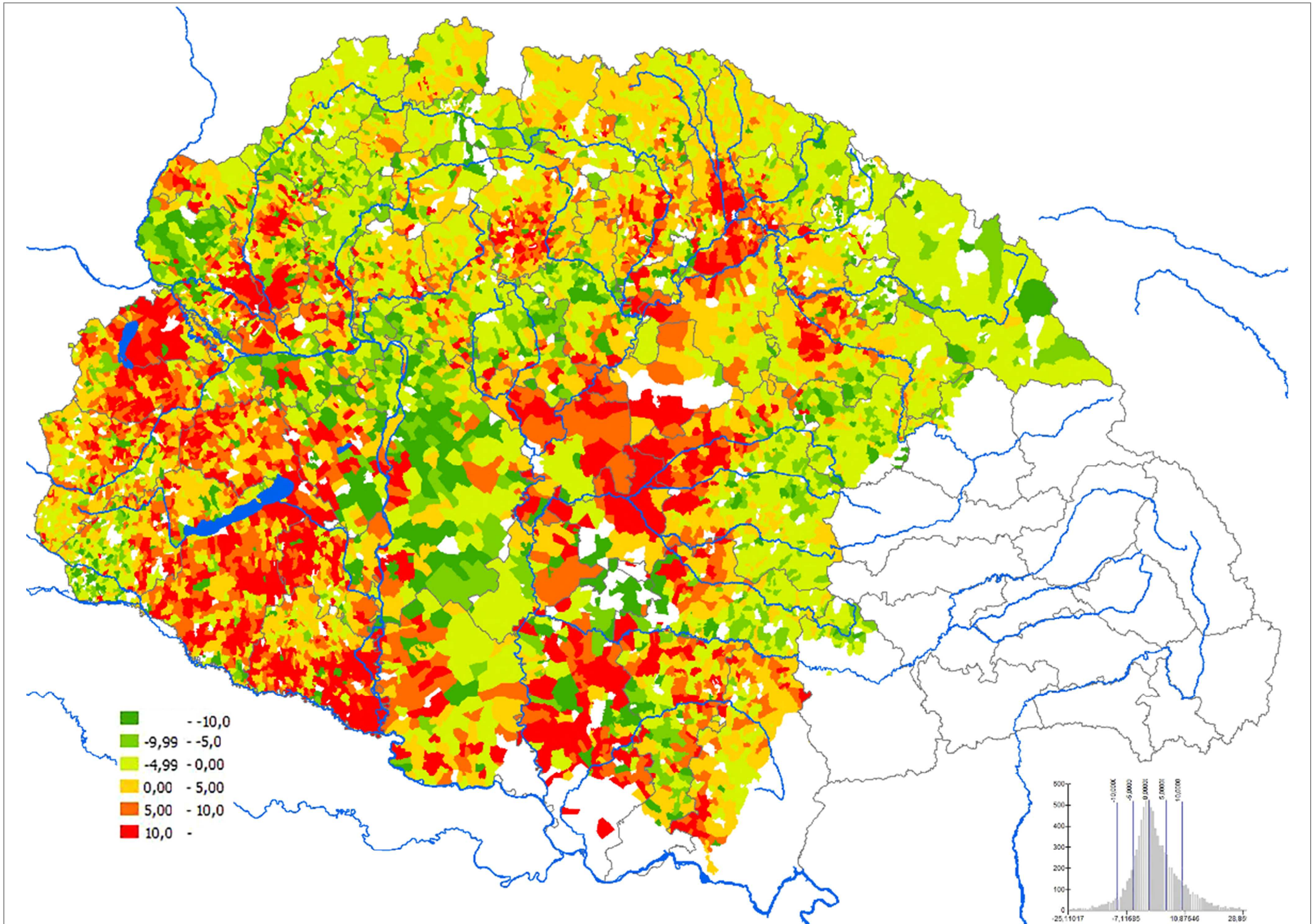
203. Egy mezőgazdasági lakosra jutó termőterület 1910-ben (kat. hold) / The size of cultivated area per agrarian population (1910, cadastral holds)





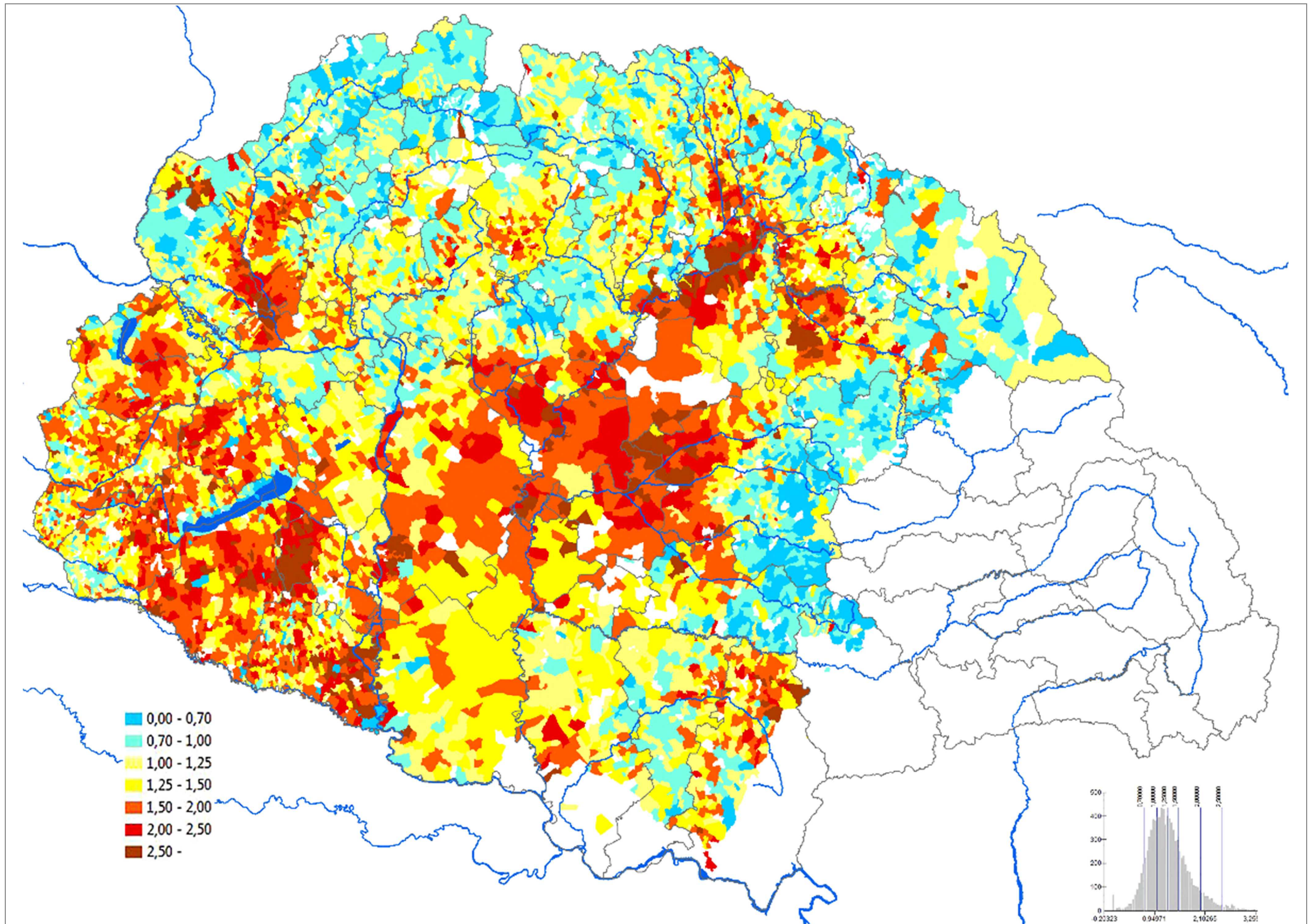
204. Egy főre eső tiszta kataszteri (föld)jövedelem változása (1910/1865, K) / Change in net agrarian income per capita (1910/1865, K)





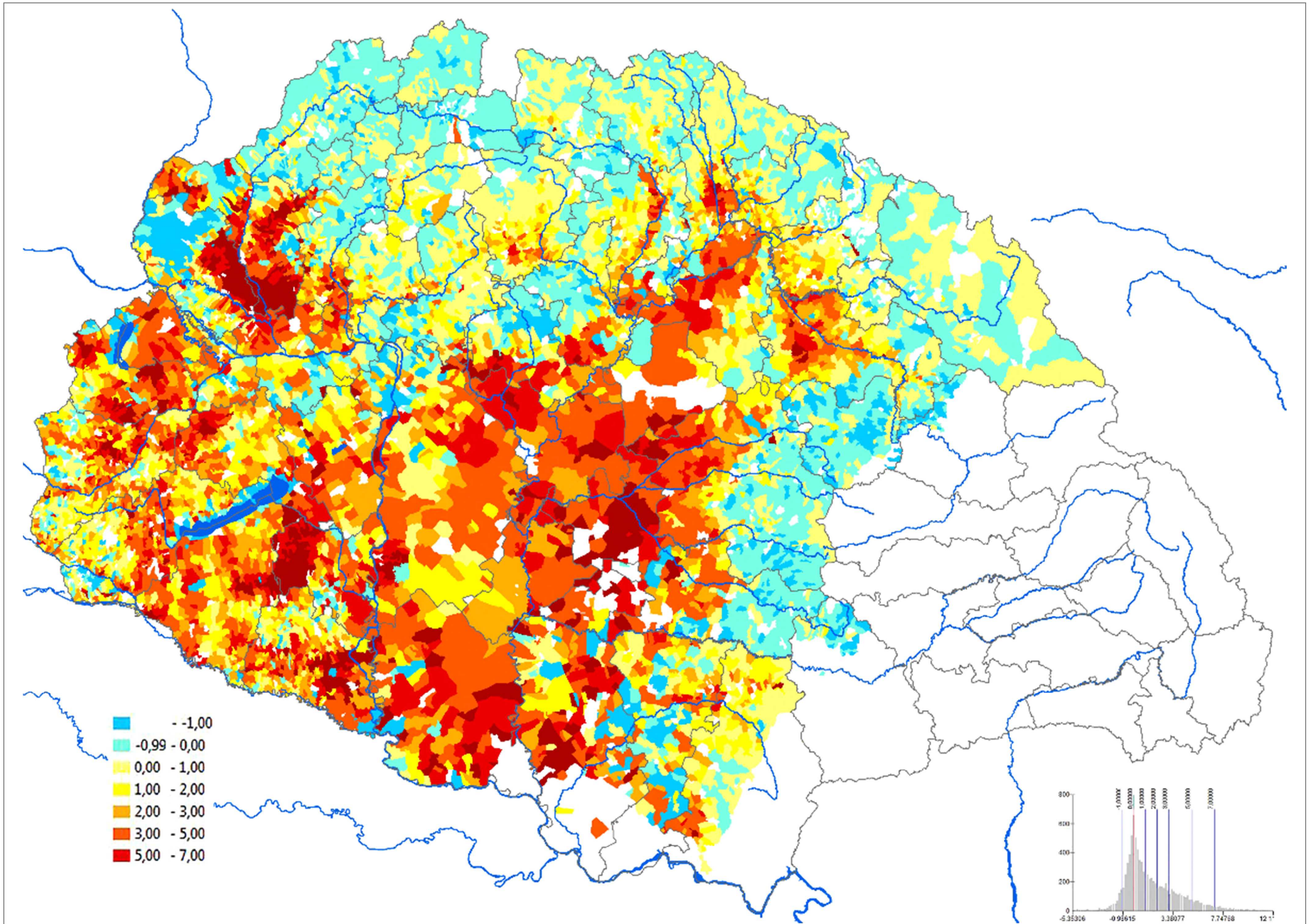
205. Egy főre eső tiszta kataszteri (föld)jövedelem különbsége (1910-1865) / Difference in net agrarian income per capita (1910-1865, K)





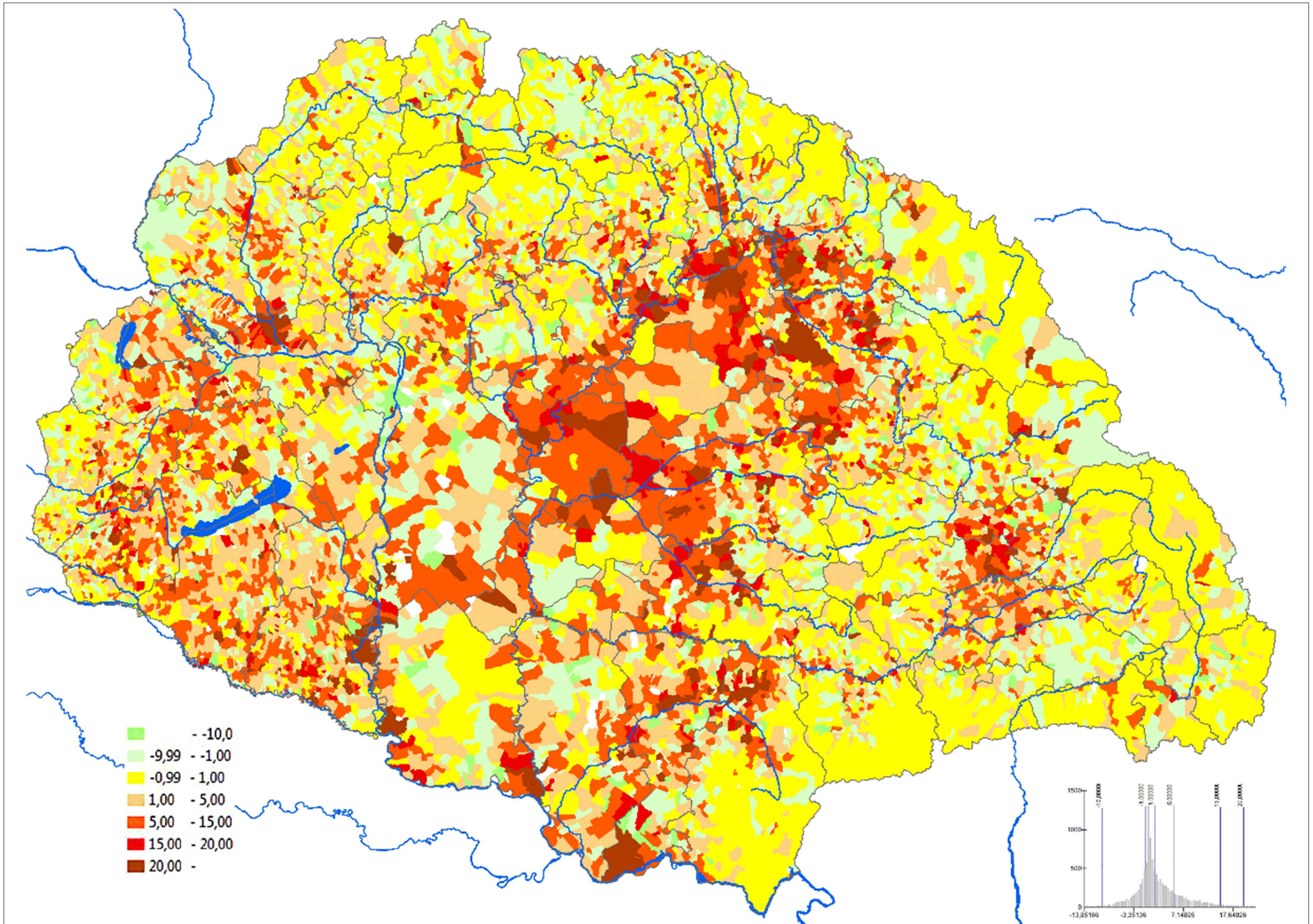
206. Egy kataszteri holdra jutó tiszta kataszteri (föld)jövedelem változása (1910/1865) / Change in net agrarian income per cadastral hold (1910/1865)





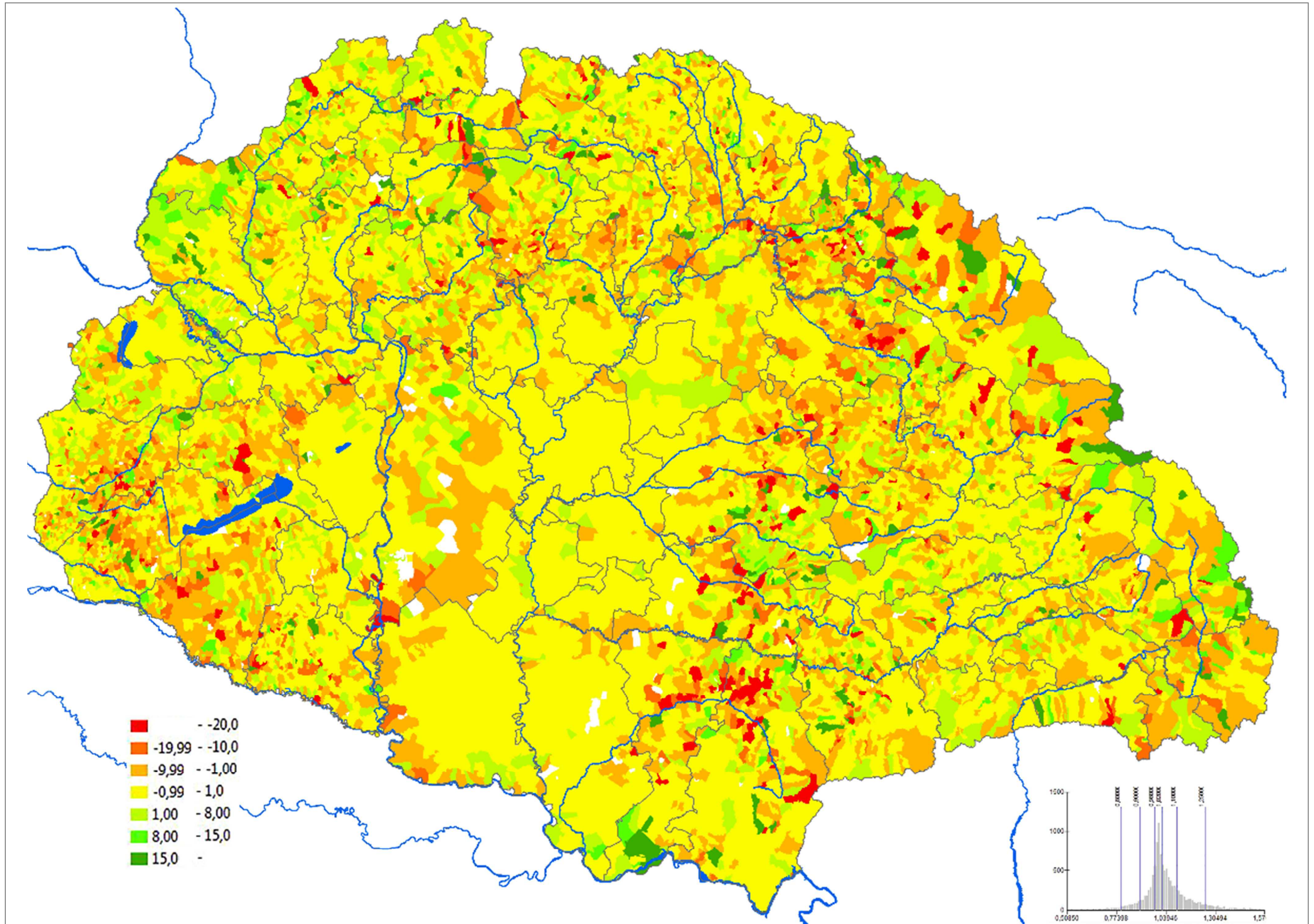
207. Egy kat. holdra jutó tiszta kataszteri (föld)jövedelem változása (1910-1865, K) / Change in net agrarian income per cadastral hold (1910-1865, K)





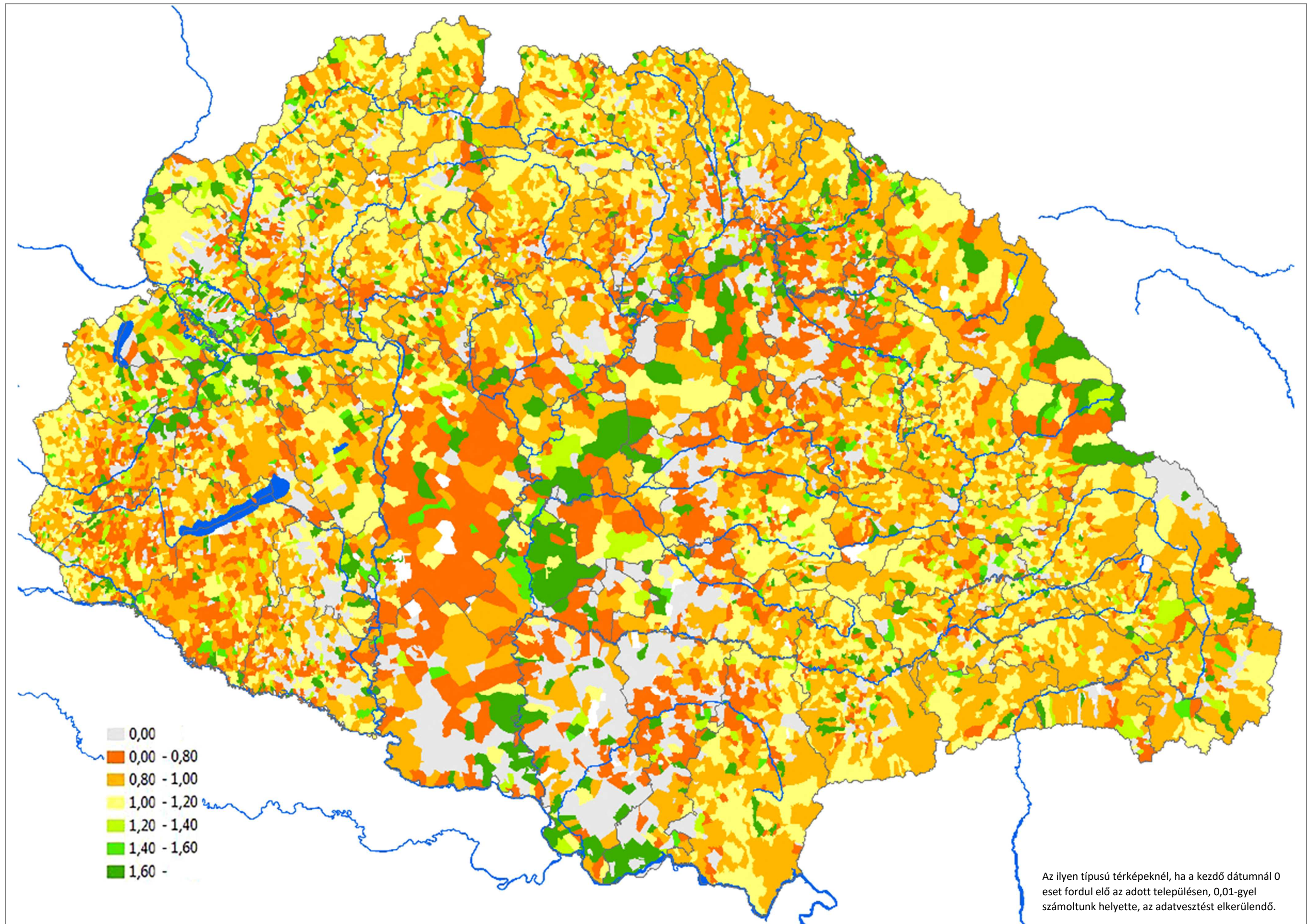
208. Szántó % pontos változása (1910%-1895%) / Change in % of arable lands (1910%-1895%)





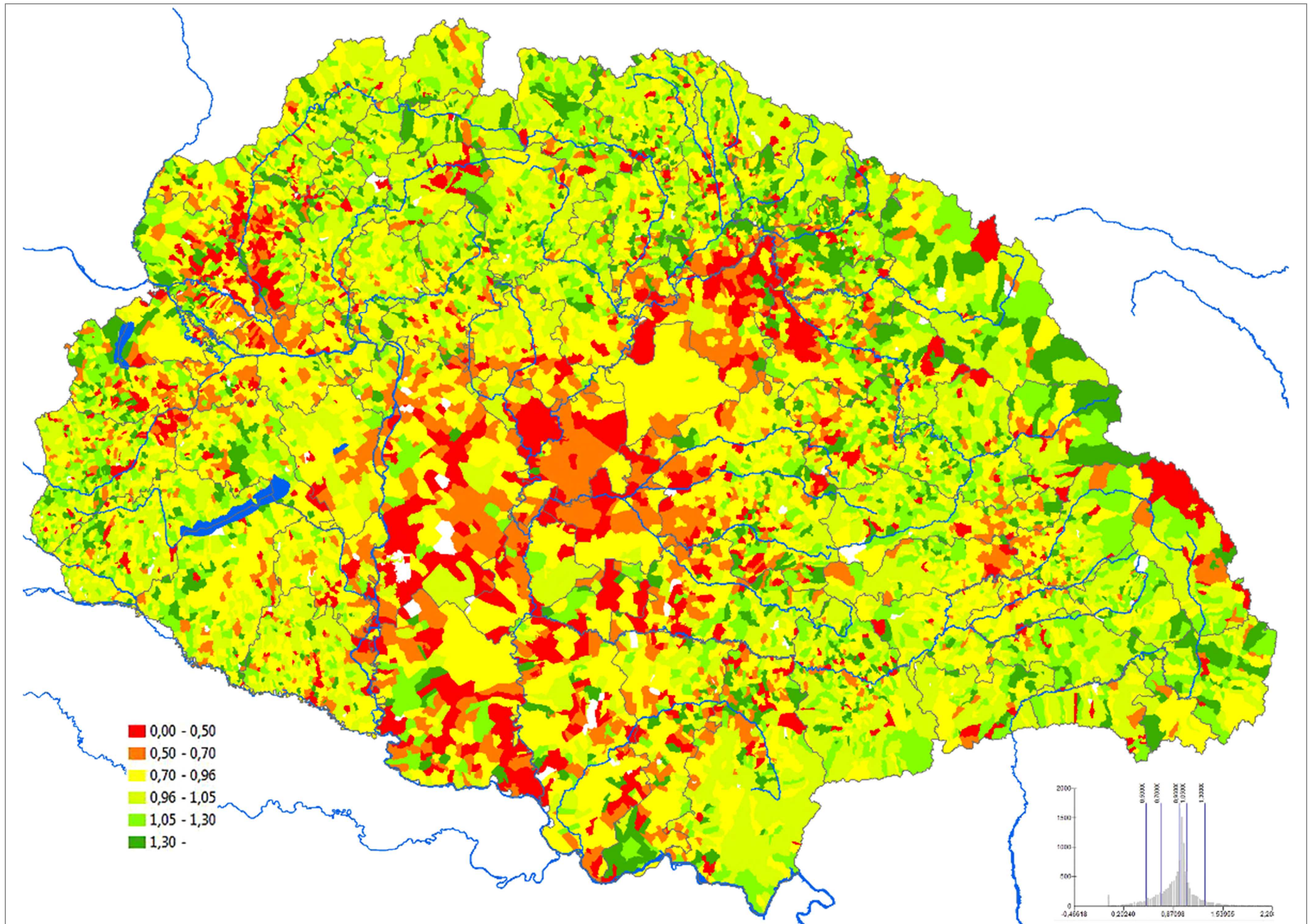
209. Erdőterületek % pontos változása (1910%-1895%) / Change in % of woodlands (1910%-1895%)





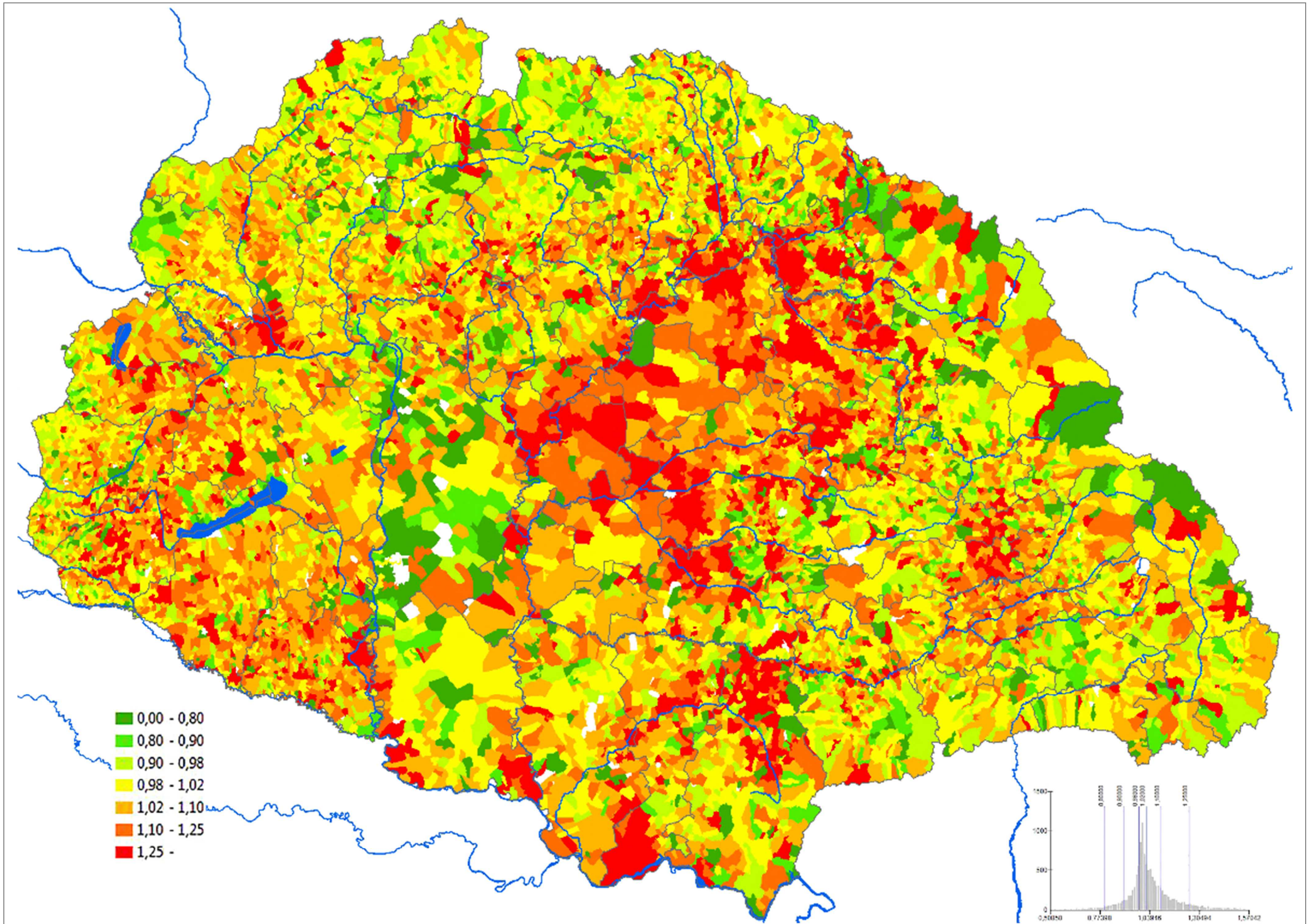
210. Erdőterületek kiterjedésének változása (1910/1895) / Change in extent of woodlands (1910/1895)





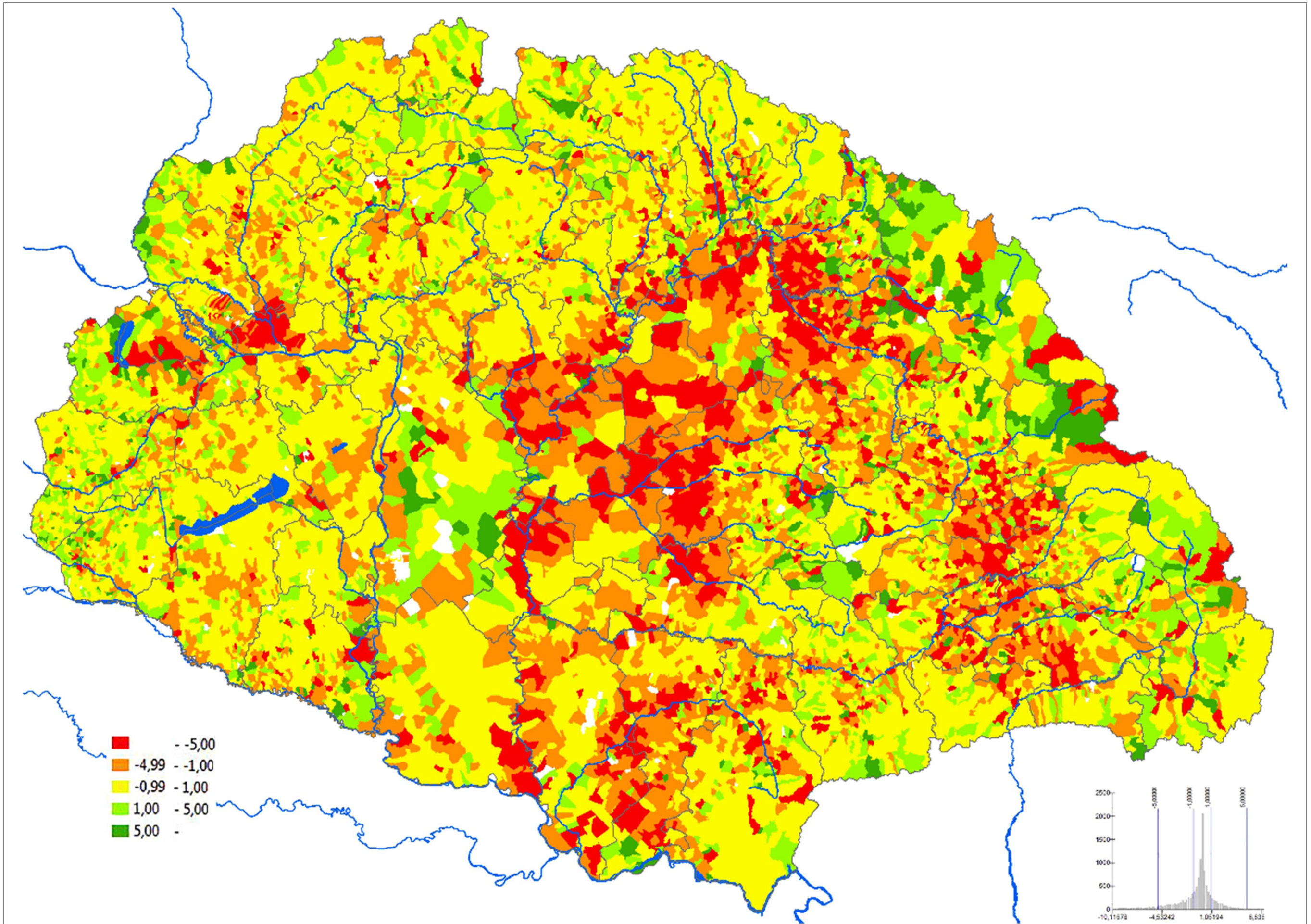
211. Rét- és legelőterületek kiterjedésének változása (1910/1895) / Change in extent of meadows and pastures (1910/1895)





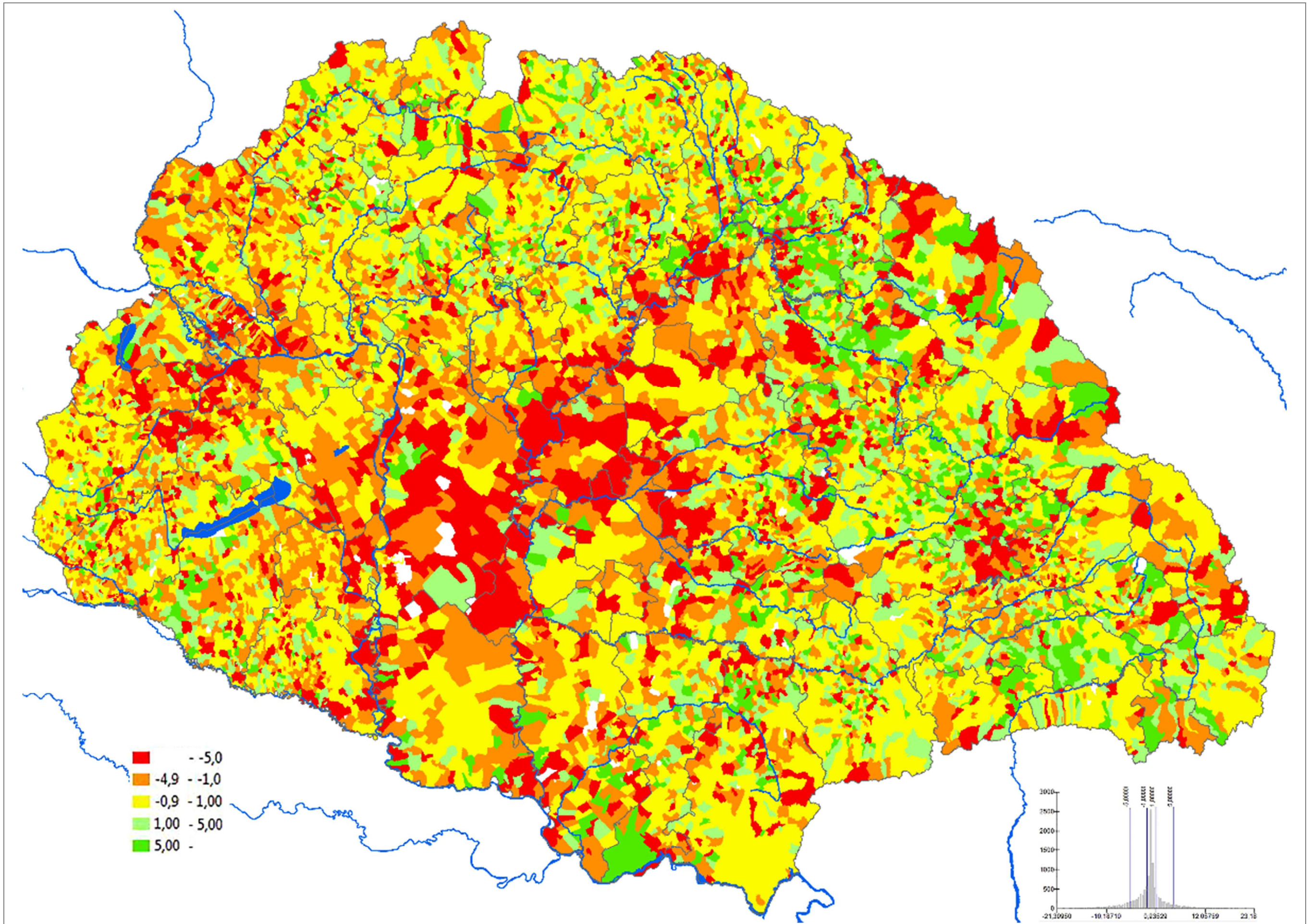
212. Szántóterületek kiterjedésének változása (1910/1895) / Change in extent of arable land (1910/1895)





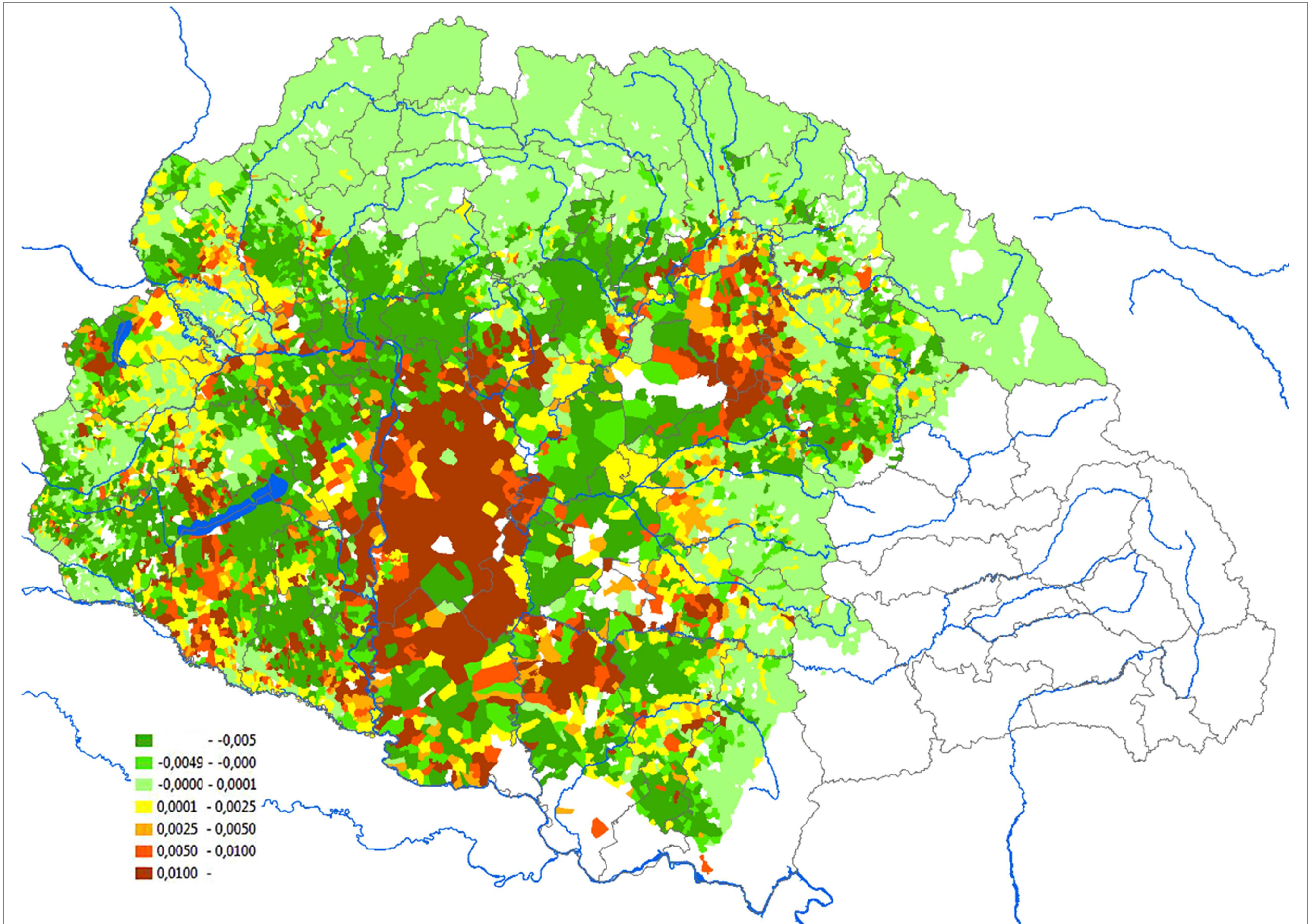
213. Rétek % pontos változása (1910%-1895%) / Change in % of meadows (1910%-1895%)





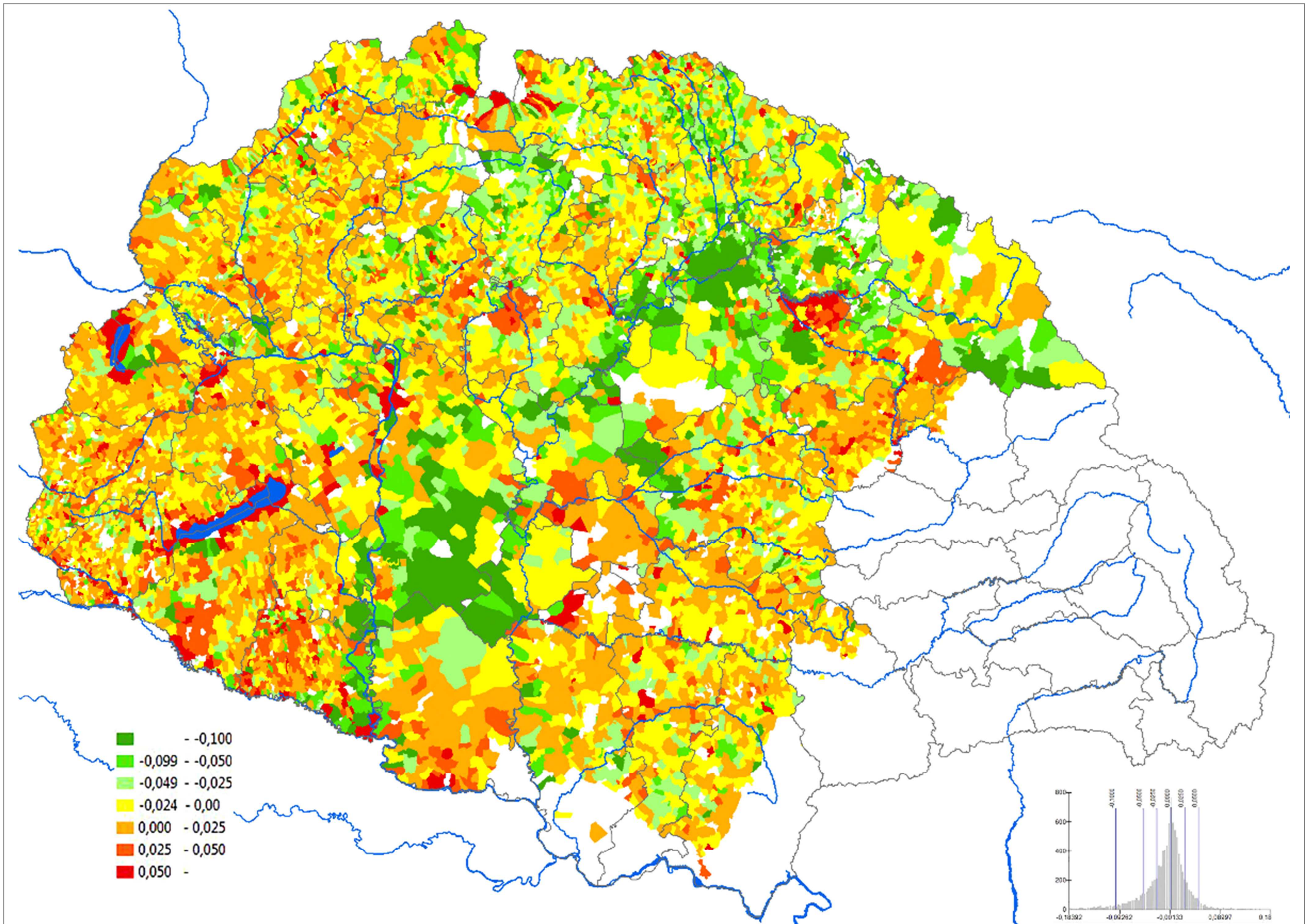
214. Legelők % pontos változása (1910%-1895%) / Change in % of pastures (1910%-1895%)





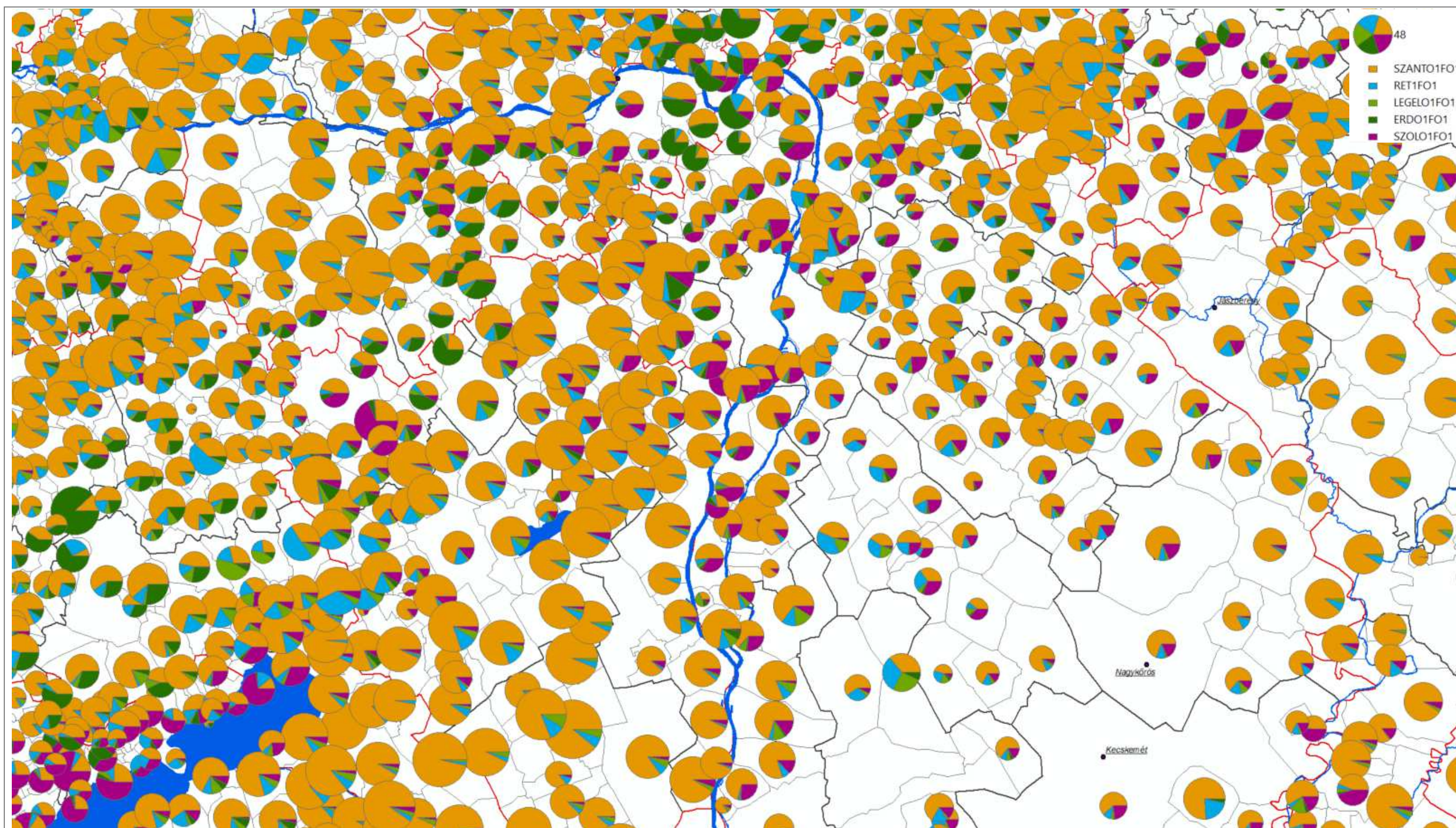
215. Szőlők % pontos változása (1910%-1865%, 1 = 100%) / Change in % of vineyards (1910%-1865%) (1=100%)





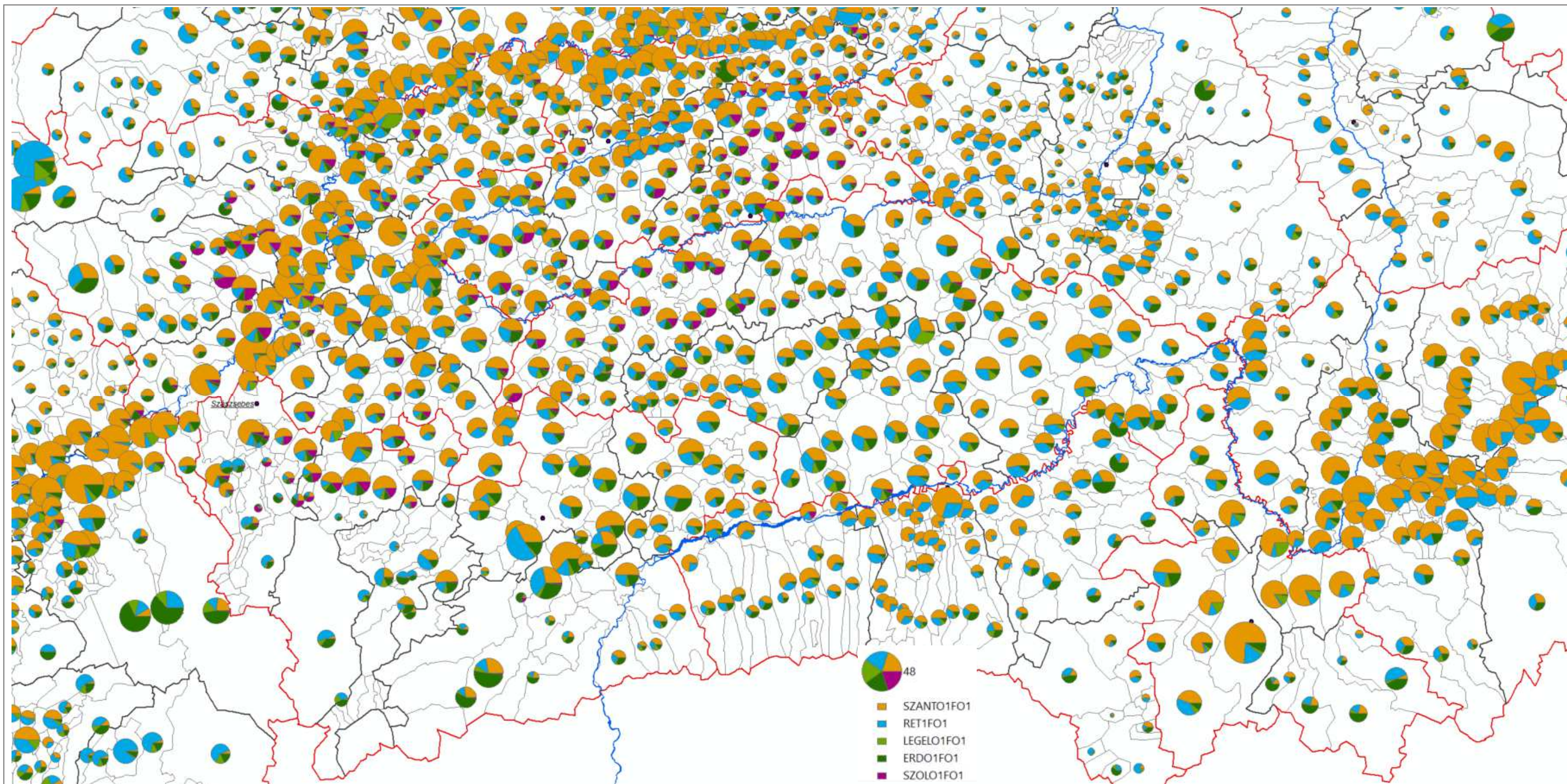
216. A hasznavetetlen területek arányának %-pontos változása (1910%-1865%; 1 = 100 %) / Change in % of unutilized area (1910%-1895%; 1 = 100%)





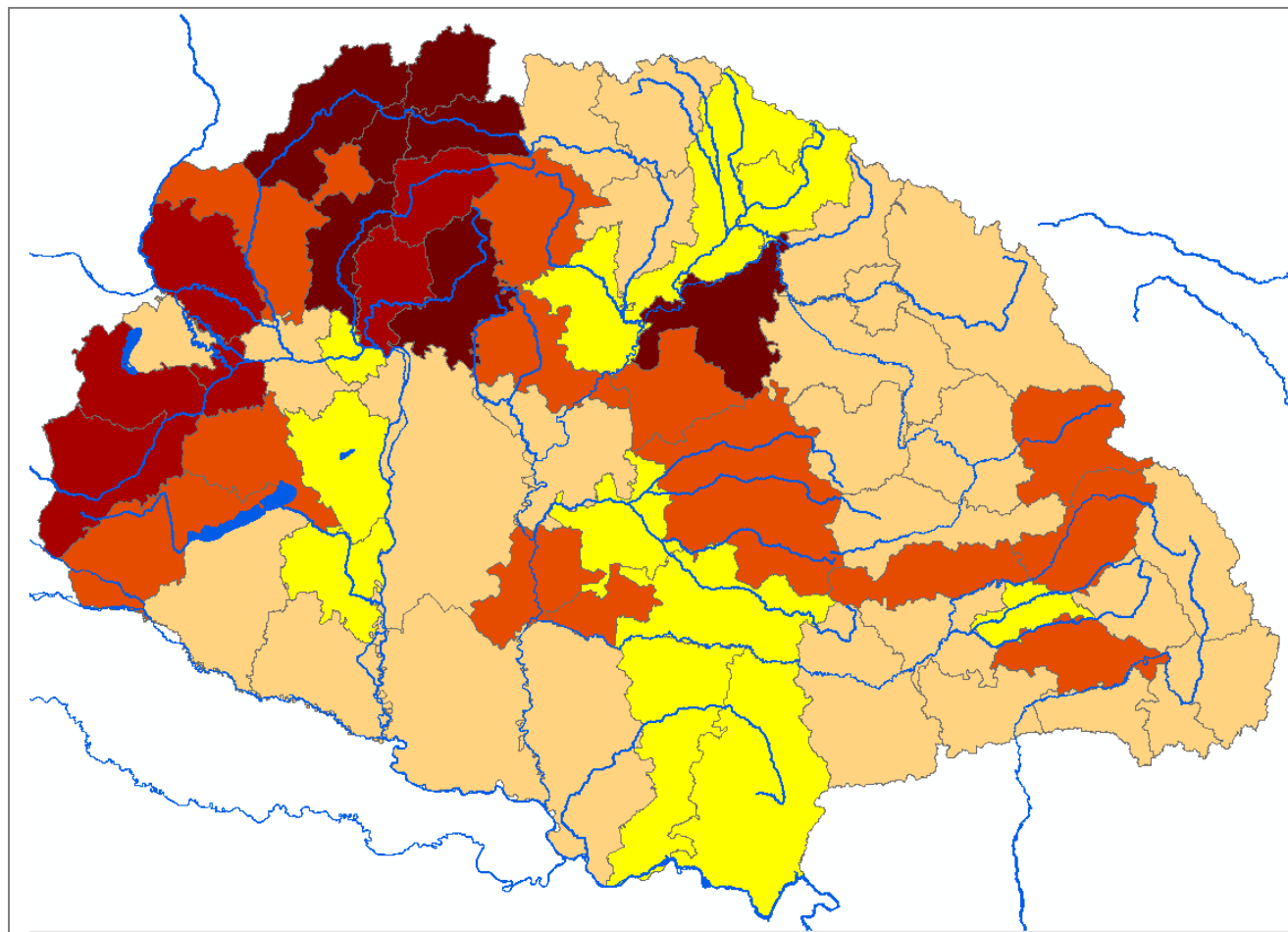
217. Az egy főre (nem mezőgazdasági keresőre!) jutó termelés értékének megoszlása 1910-ben Budapest környékén / The value and distribution of per capita agrarian production around Budapest in 1910



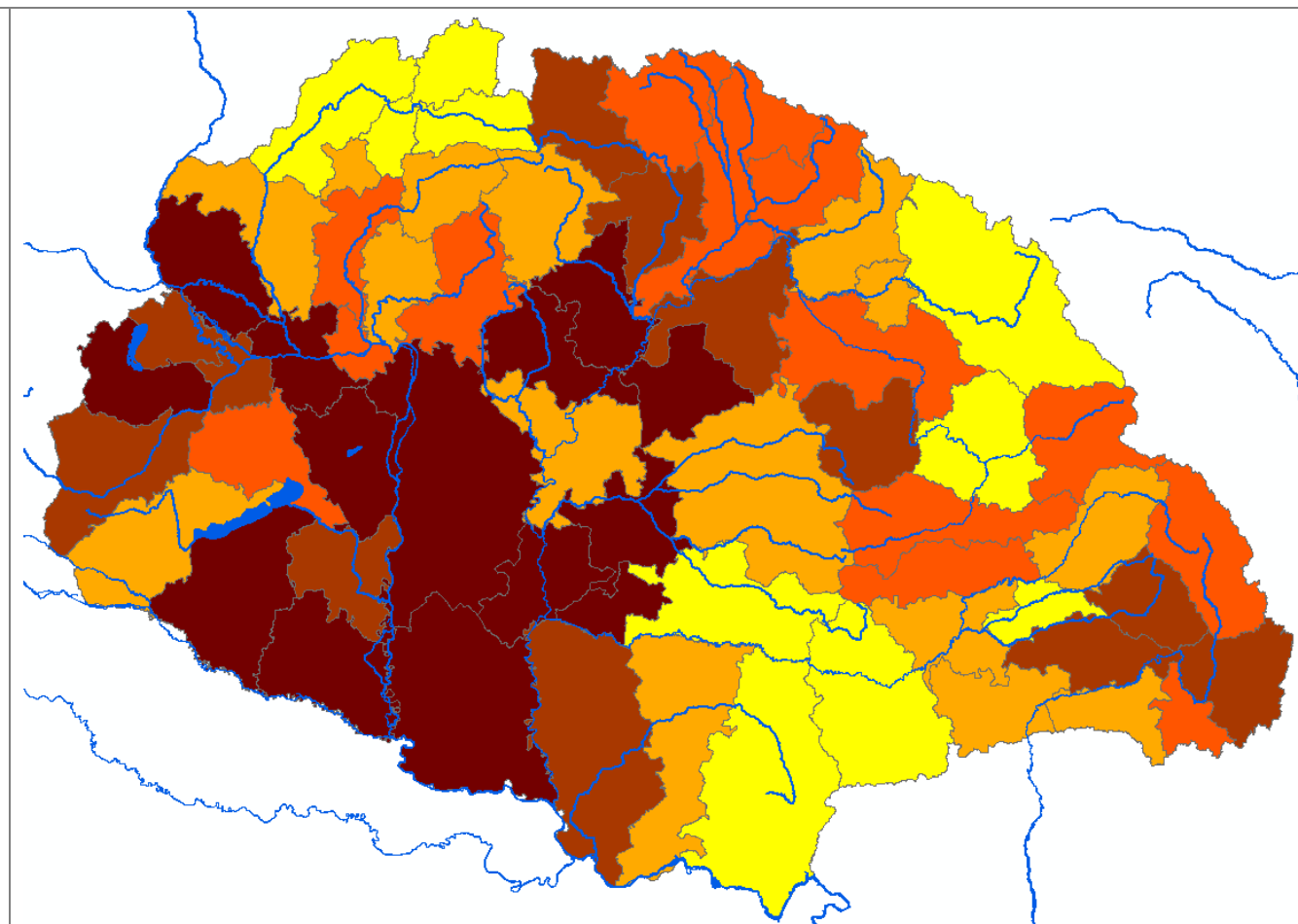


218. Az egy főre (nem mezőgazdasági keresőre!) jutó termelés értékének megoszlása 1910-ben Dél-Erdélyben / The value and distribution of per capita agrarian production in Southern Transylvania in 1910 (comp. fig. 217)

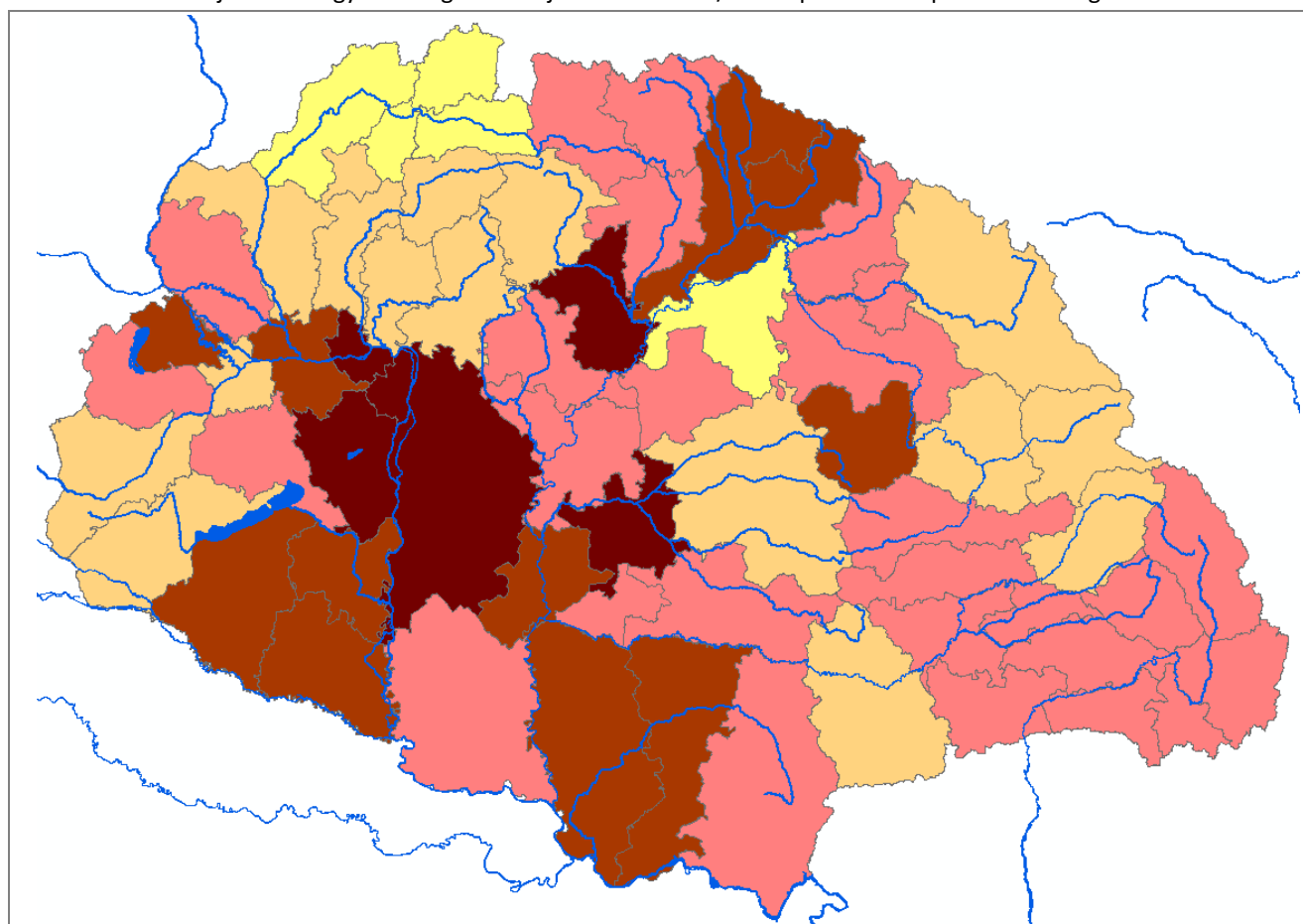




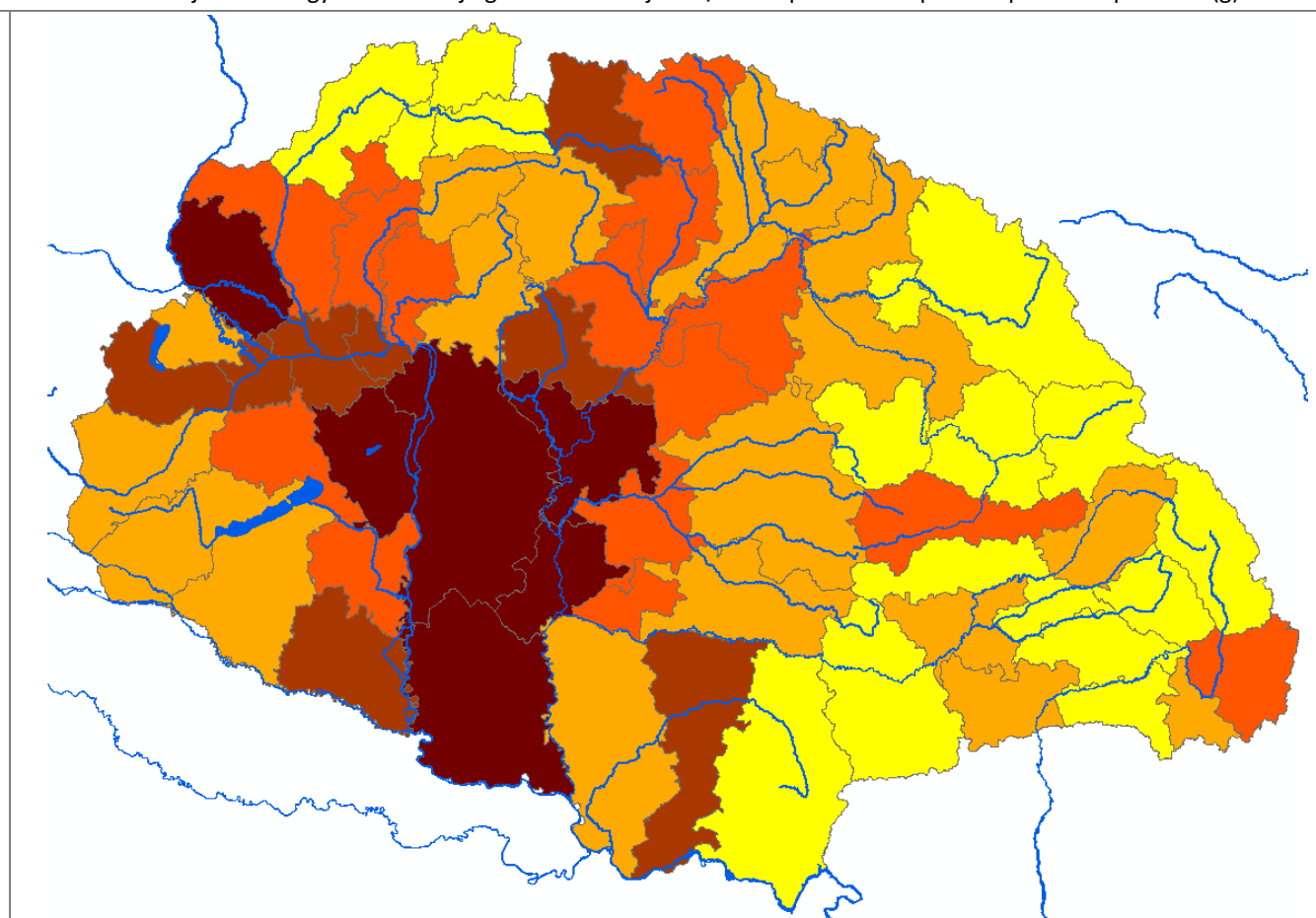
219. Fejenkénti fogyasztás kg-ban kifejezve 1887-ben / Per capita consumption in total kgs in 1887



220. Fejenkénti fogyasztás fehérje grammban kifejezve / Per capita consumption in protein equivalent (g)



221. Fehérje (g) 1 kg bevitt táplálékban 1887-ben / Protein (g) in 1 kg food in 1887



222. Az elfogyasztott marha és borjúállomány az összesből / Consumed calf and cattle from total population (1=100%)